



ООО «Региональный кадастровый центр»

331-22.03.02-ППиМТ.ПЗ

Заказчик: ООО «ОренбургДорПроект»

**Документация по планировке территории: Реконструкция автомобильной
дороги Таловое - Курлин на участке Курлин-Большой Зайкин в Первомайском
районе Оренбургской области**

Том II

**Материалы по обоснованию проекта планировки территории
Раздел 3. «Материалы по обоснованию проекта планировки территории.
Графическая часть».**

Директор

И. М. Новичков

Инженер-проектировщик

И. И. Файзуллин

г. Оренбург, 2022 г.

СОСТАВ ДОКУМЕНТАЦИИ ПО ПЛАНИРОВКЕ ТЕРРИТОРИИ:

ОСНОВНАЯ ЧАСТЬ ПРОЕКТА ПЛАНИРОВКИ ТЕРРИТОРИИ

Раздел 1. Проект планировки территории. Графическая часть».

№ п/п	Наименование	Масштаб	Листов
1	Чертеж красных линий.	M1:2000	24
2	Чертеж границ зон планируемого размещения линейных объектов.	M1:2000	-
3	Чертеж границ зон планируемого размещения линейных объектов, подлежащих реконструкции в связи с изменением их местоположения.	M1:2000	-

Раздел 2. «Положение о размещении линейных объектов».

МАТЕРИАЛЫ ПО ОБОСНОВАНИЮ ПРОЕКТА ПЛАНИРОВКИ ТЕРРИТОРИИ

Раздел 3. «Материалы по обоснованию проекта планировки территории. Графическая часть»

№ п/п	Наименование	Масштаб	Листов
1	Схема расположения элементов планировочной структуры (территорий, занятых линейными объектами и (или) предназначенных для размещения линейных объектов).	M1:20000	1
2	Схема использования территории в период подготовки проекта планировки территории.	M1:2000	24
3	Схема организации улично-дорожной сети и движения транспорта.	M1:2000	24
4	Схема вертикальной планировки территории, инженерной подготовки и инженерной защиты территории.	M1:2000	24
5	Схема границ территорий объектов культурного наследия.	M1:2000	-
6	Схема границ зон с особыми условиями использования территорий, особо охраняемых природных территорий, лесничеств. Схема границ территорий объектов культурного наследия.	M1:2000	24
7	Схема границ территорий, подверженных риску возникновения чрезвычайных ситуаций природного и техногенного характера (пожар, взрыв, химическое, радиоактивное заражение, затопление, подтопление, оползень, карсты, эрозия и т.д.).	M1:2000	-
8	Схема конструктивных и планировочных решений.	M1:2000	24

Раздел 4. «Материалы по обоснованию проекта планировки территории. Пояснительная записка».

ОСНОВНАЯ ЧАСТЬ ПРОЕКТА МЕЖЕВАНИЯ ТЕРРИТОРИИ

Раздел 5. «Текстовая часть проекта межевания территории». Раздел 6. «Чертежи межевания территории».

<i>№ п/п</i>	<i>Наименование</i>	<i>Масштаб</i>	<i>Листов</i>
1	Чертеж межевания территории.	М1:2000	35

Раздел 5а. «Текстовая часть схемы размещения земельных участков временного занятия». Раздел 6а. «Схема размещения земельных участков временного занятия».

<i>№ п/п</i>	<i>Наименование</i>	<i>Масштаб</i>	<i>Листов</i>
1	Схема размещения земельных участков временного занятия.	М1:2000	27

МАТЕРИАЛЫ ПО ОБОСНОВАНИЮ ПРОЕКТА МЕЖЕВАНИЯ ТЕРРИТОРИИ

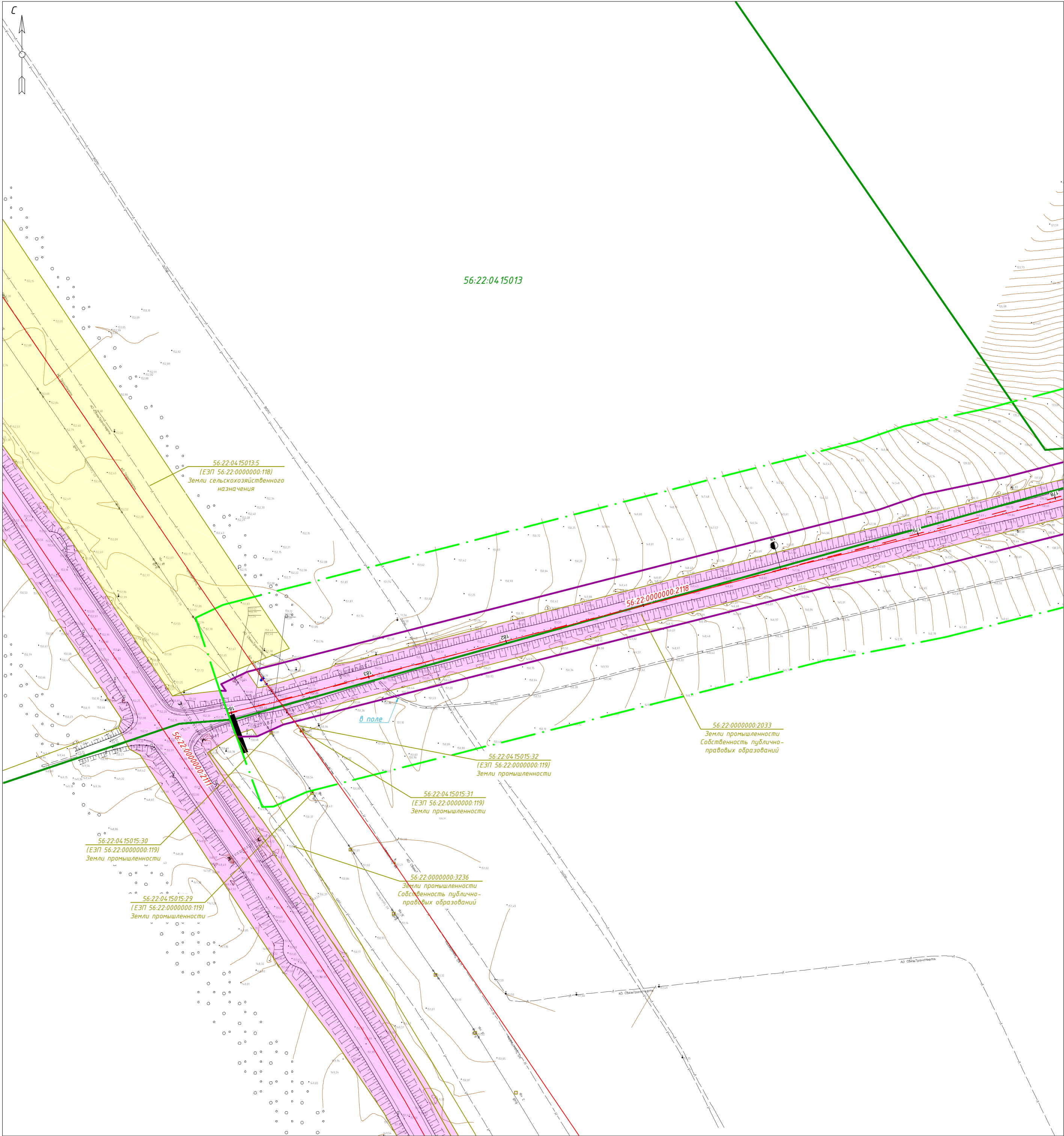
Раздел 7. «Материалы по обоснованию проекта межевания территории. Пояснительная записка». Раздел 8. «Материалы по обоснованию проекта межевания территории. Графическая часть».

<i>№ п/п</i>	<i>Наименование</i>	<i>Масштаб</i>	<i>Листов</i>
1	Чертеж материалов по обоснованию проекта межевания территории.	М1:2000	24

СОДЕРЖАНИЕ

РАЗДЕЛ 3. «МАТЕРИАЛЫ ПО ОБОСНОВАНИЮ ПРОЕКТА ПЛАНИРОВКИ ТЕРРИТОРИИ. ГРАФИЧЕСКАЯ ЧАСТЬ»

1. Схема расположения элементов планировочной структуры (территорий, занятых линейными объектами и (или) предназначенных для размещения линейных объектов)
2. Схема использования территории в период подготовки проекта планировки территории
3. Схема организации улично-дорожной сети и движения транспорта
4. Схема вертикальной планировки территории, инженерной подготовки и инженерной защиты территории
5. Схема границ зон с особыми условиями использования территорий, особо охраняемых природных территорий, лесничеств. Схема границ территорий объектов культурного наследия
6. Схема конструктивных и планировочных решений



С

С

Схема сводки листов

1

2

3

4

5

6

7

8

9

10

11

12

13

14

15

16

17

18

19

20

21

22

23

24

Примечания:
Размещение линейных объектов, подлежащих реконструкции в связи с изменением их местоположения, проектом не предусмотрено.
Сведения о формах собственности земельных участков и информации о необходимости изъятия таких земельных участков для государственных и муниципальных нужд представлены в таблице 2 Том III, Раздел 5-6
Проектируемый объект находится на землях:

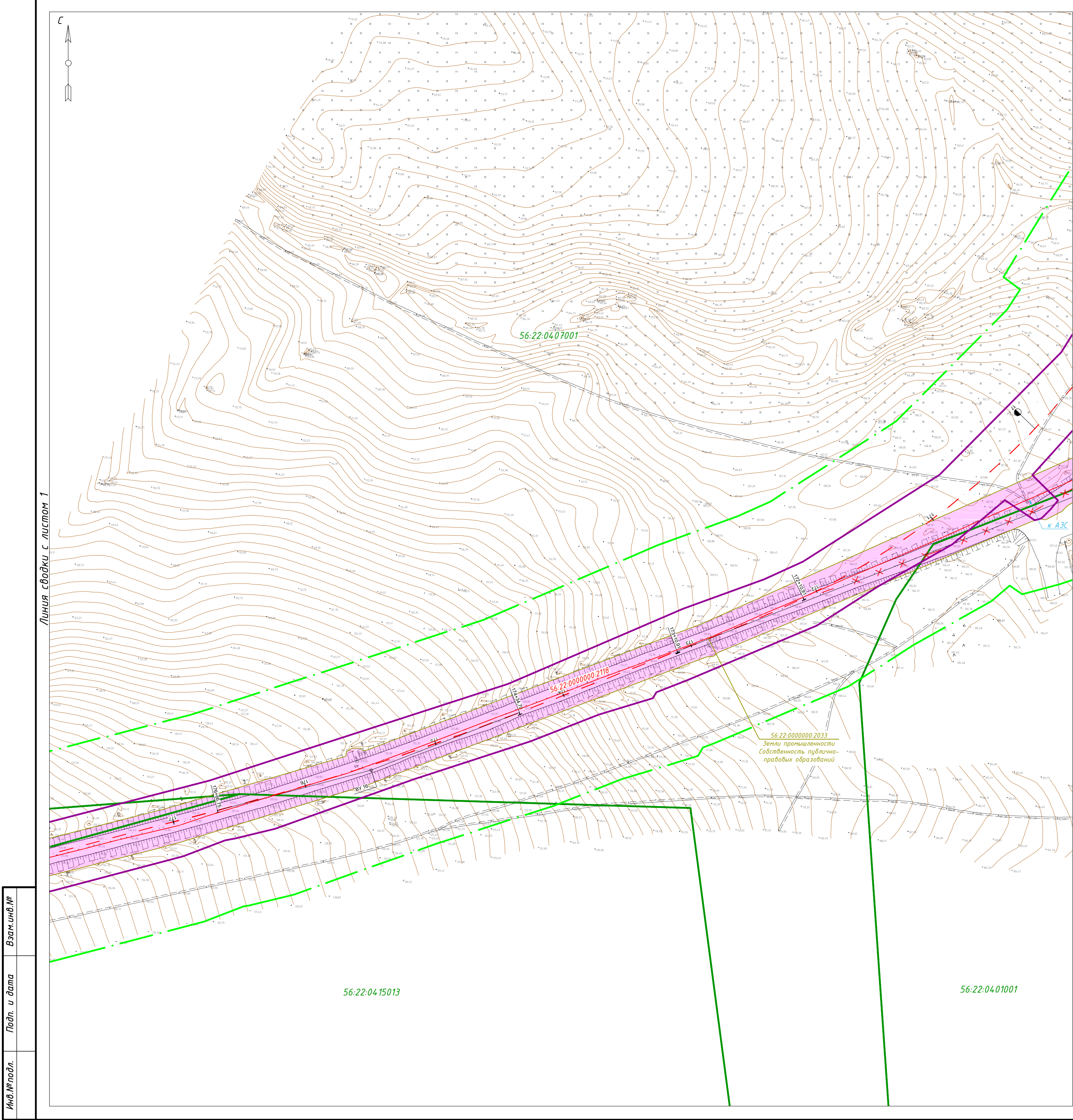
- населенных пунктов;
- промышленности;
- сельскохозяйственного назначения.

Граница зоны планируемого размещения объектов капитального строительства, утвержденные ранее утвержденной документацией по планировке территории не отображены поскольку такие проекты отсутствуют (Приложение В. Письмо администрации МО Малозайкинский сельсовет Первомайского района Оренбургской области №84 от 21.07.2022 г.)

Условные обозначения

	- границы территории, в отношении которой осуществляется подготовка проекта планировки
	- граница кадастрового квартала согласно сведений ЕГРН от 15.11.2021 г.
	- номер кадастрового квартала согласно сведений ЕГРН от 15.11.2021 г.
	- граница земельного участка согласно сведений ЕГРН от 15.11.2021 г.
	- кадастровый номер земельного участка согласно сведений ЕГРН от 15.11.2021 г.
	- граница зоны планируемого размещения объекта регионального значения
	Реконструкция автомобильной дороги Таловое - Курлин на участке Курлин-Большой Зайкин в Первомайском районе Оренбургской области
	- контуры существующих сохраняемых ОКС
	- контуры существующих ОКС подлежащих сносу и (или) демонтажу
	- участки, подлежащие изъятию для государственных и муниципальных нужд
	- земли промышленности
	- земли населенного пункта
	- земли сельскохозяйственного назначения
	- граница населенного пункта

						331-22.03.02-ППУМТ			
						Реконструкция автомобильной дороги Таловое - Курлин на участке Курлин-Большой Зайкин в Первомайском районе Оренбургской области			
Изм.	Кол. уч.	Лист	№ док.	Подп.	Дата				
Проверил		Пигарев			12.22	Документация по планировке территории. Материалы по обоснованию проекта планировки территории. Графическая часть	Стадия	Лист	Листов
							П	1	24
Разработал		Файзуллин			12.22	Схема использования территории в период подготовки проекта планировки территории	000 "Региональный кадастровый центр"		
М1:2000									



С

Схема сводки листов

1 2 3 4 5 6 7 8 9 10 11 12 13 14 15 16 17 18 19 20 21 22 23 24

Примечания:
Размещение линейных объектов, подлежащих реконструкции в связи с изменением их местоположения, проектом не предусмотрено.
Сведения о формах собственности земельных участков и информации о необходимости изъятия таких земельных участков для государственных и муниципальных нужд представлены в таблице 2 Том III, Раздел 5-6
Проектируемый объект находится на землях:
– населенных пунктов;
– промышленности;
– сельскохозяйственного назначения.
Граница зоны планируемого размещения объектов капитального строительства, утвержденные ранее утвержденной документацией по планировке территории не отображены поскольку такие проекты отсутствуют (Приложение В. Письмо администрации МО Малозайкинский сельсовет Первомайского района Оренбургской области №84 от 21.07.2022 г.)

Условные обозначения					
— • —	– границы территории, в отношении которой осуществляется подготовка проекта планировки				
— — —	– граница кадастрового квартала согласно сведений ЕГРН от 15.11.2021 г.				
00:00:0000000	– номер кадастрового квартала согласно сведений ЕГРН от 15.11.2021 г.				
— — —	– граница земельного участка согласно сведений ЕГРН от 15.11.2021 г.				
00:00:0000000-0	– кадастровый номер земельного участка согласно сведений ЕГРН от 15.11.2021 г.				
— — —	– граница зоны планируемого размещения объекта регионального значения				
— — —	Реконструкция автомобильной дороги Таловое – Курлин на участке Курлин-Большой Зайкин в Первомайском районе Оренбургской области				
— — —	– контуры существующих сохраняемых ОКС				
— × — × —	– контуры существующих ОКС подлежащих сносу и (или) демонтажу				
— × — × —	– участки, подлежащие изъятию для государственных и муниципальных нужд				
— × — × —	– земли промышленности				
— × — × —	– земли населенного пункта				
— × — × —	– земли сельскохозяйственного назначения				
— × — × —	– граница населенного пункта				

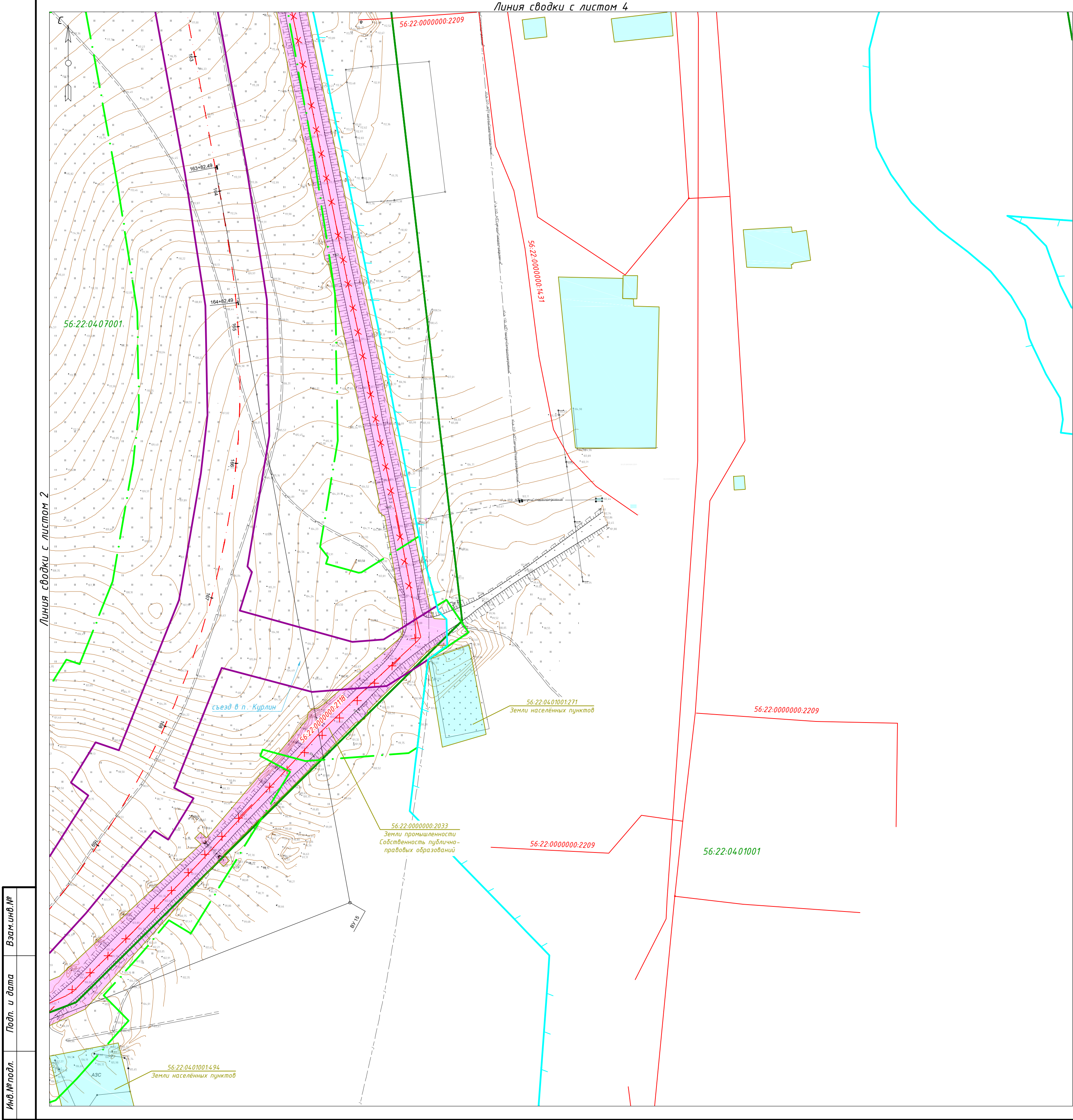
331-22.03.02-ППиМТ					
Реконструкция автомобильной дороги Таловое – Курлин на участке Курлин-Большой Зайкин в Первомайском районе Оренбургской области					
Изм.	Кол. уч.	Лист	№ док.	Подп.	Дата
Проверил	Пигарев	12.22			
Разработал	Файзуллин	12.22			

Документация по планировке территории. Материалы по обоснованию проекта планировки территории. Графическая часть	Стадия	Лист	Листов
П	2	24	

Схема использования территории в период подготовки проекта планировки территории

000 “Региональный кадастровый центр”

M1:2000



С

Схема сводки листов

1 2 3 4 5 6 7 8 9 10 11 12 13 14 15 16 17 18 19 20 21 22 23 24

Примечания:
Размещение линейных объектов, подлежащих реконструкции в связи с изменением их местоположения, проектом не предусмотрено.
Сведения о формах собственности земельных участков и информации о необходимости изъятия таких земельных участков для государственных и муниципальных нужд представлены в таблице 2 Том III, Раздел 5-6
Проектируемый объект находится на землях:
- населенных пунктов;
- промышленности;
- сельскохозяйственного назначения.
Граница зоны планируемого размещения объектов капитального строительства, утвержденные ранее утвержденной документацией по планировке территории не отображены поскольку такие проекты отсутствуют (Приложение В. Письмо администрации МО Малозайкинский сельсовет Первомайского района Оренбургской области №84 от 21.07.2022 г.)

Условные обозначения	
—	— границы территории, в отношении которой осуществляется подготовка проекта планировки
—	— граница кадастрового квартала согласно сведений ЕГРН от 15.11.2021 г.
00:00:0000000	— номер кадастрового квартала согласно сведений ЕГРН от 15.11.2021 г.
—	— граница земельного участка согласно сведений ЕГРН от 15.11.2021 г.
00:00:0000000:0	— кадастровый номер земельного участка согласно сведений ЕГРН от 15.11.2021 г.
—	— граница зоны планируемого размещения объекта регионального значения
—	Реконструкция автомобильной дороги Таловое - Курлин на участке Курлин-Большой Зайкин в Первомайском районе Оренбургской области
—	— контуры существующих сохраняемых ОКС
× × ×	— контуры существующих ОКС подлежащих сносу и (или) демонтажу
▨	— участки, подлежащие изъятию для государственных и муниципальных нужд
■	— земли промышленности
■	— земли населенного пункта
■	— земли сельскохозяйственного назначения
■	— граница населенного пункта

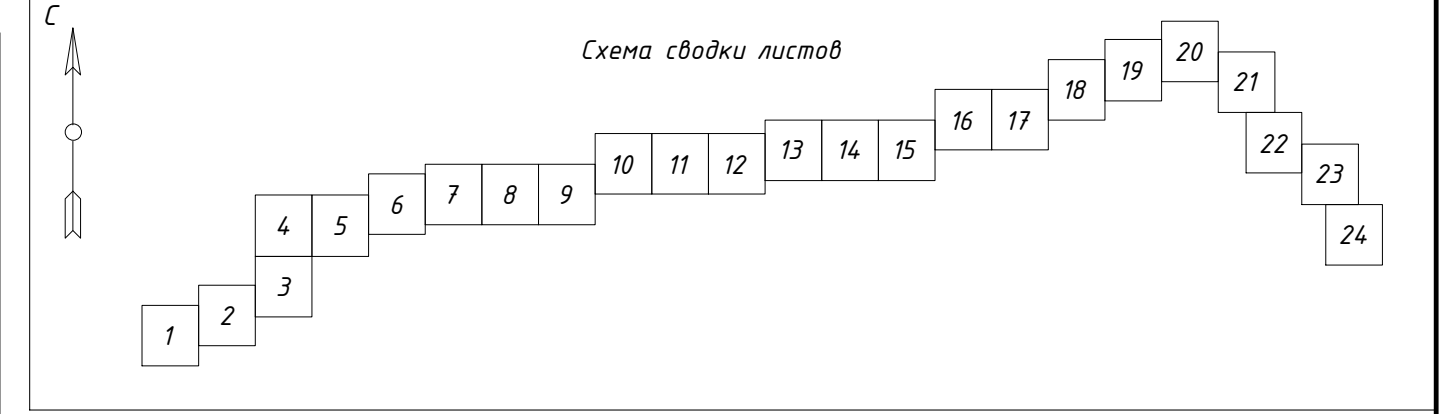
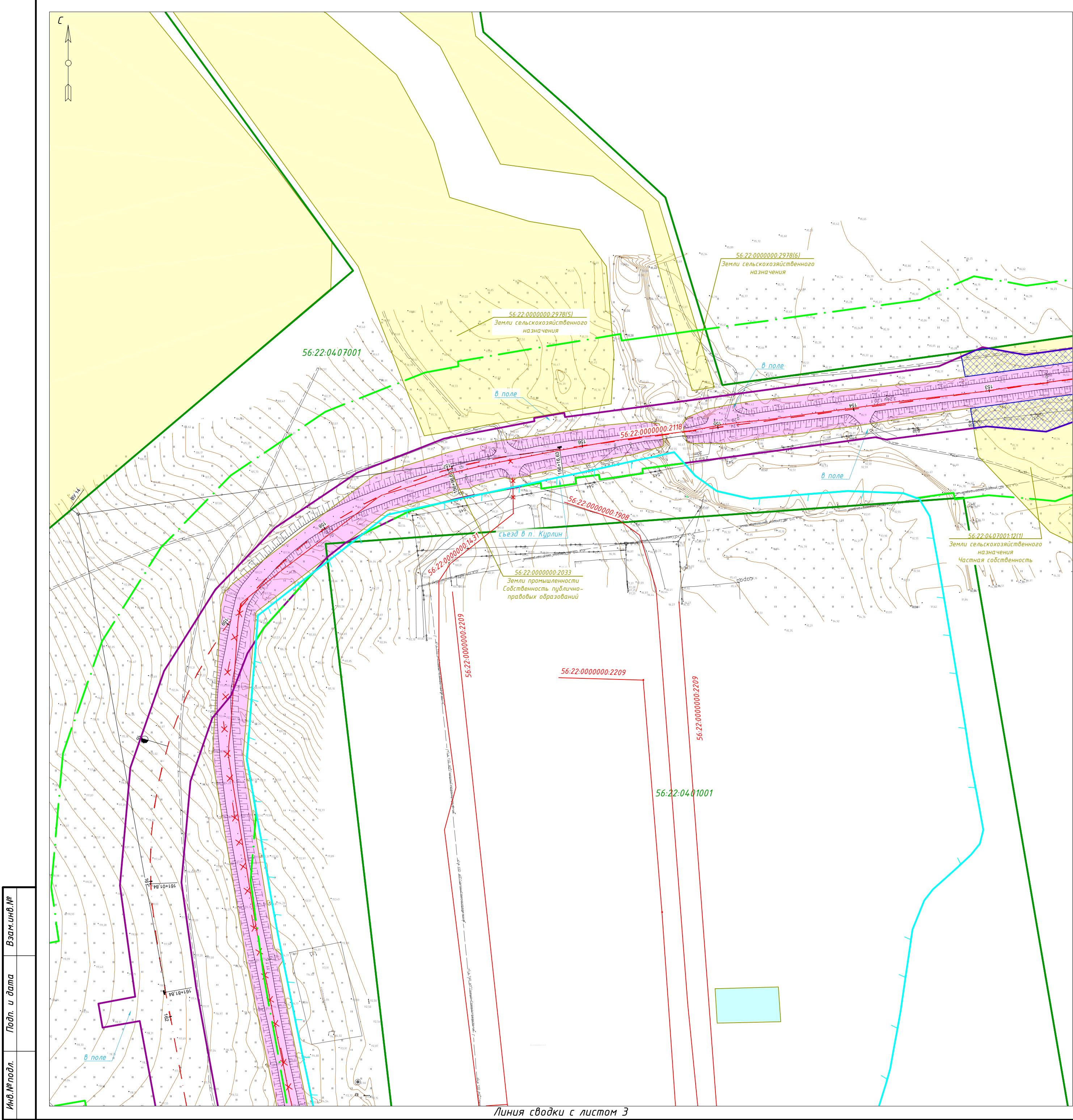
331-22.03.02-ППиМТ					
Реконструкция автомобильной дороги Таловое - Курлин на участке Курлин-Большой Зайкин в Первомайском районе Оренбургской области					
Изм.	Кол. уч.	Лист	№ док.	Подп.	Дата
Проверил	Пигарев	12.22			
Разработал	Файзуллин	12.22			

Документация по планировке территории. Материалы по обоснованию проекта планировки территории. Графическая часть	Стадия	Лист	Листов
П	З	24	

Схема использования территории в период подготовки проекта планировки территории

000 "Региональный кадастровый центр"

М1:2000



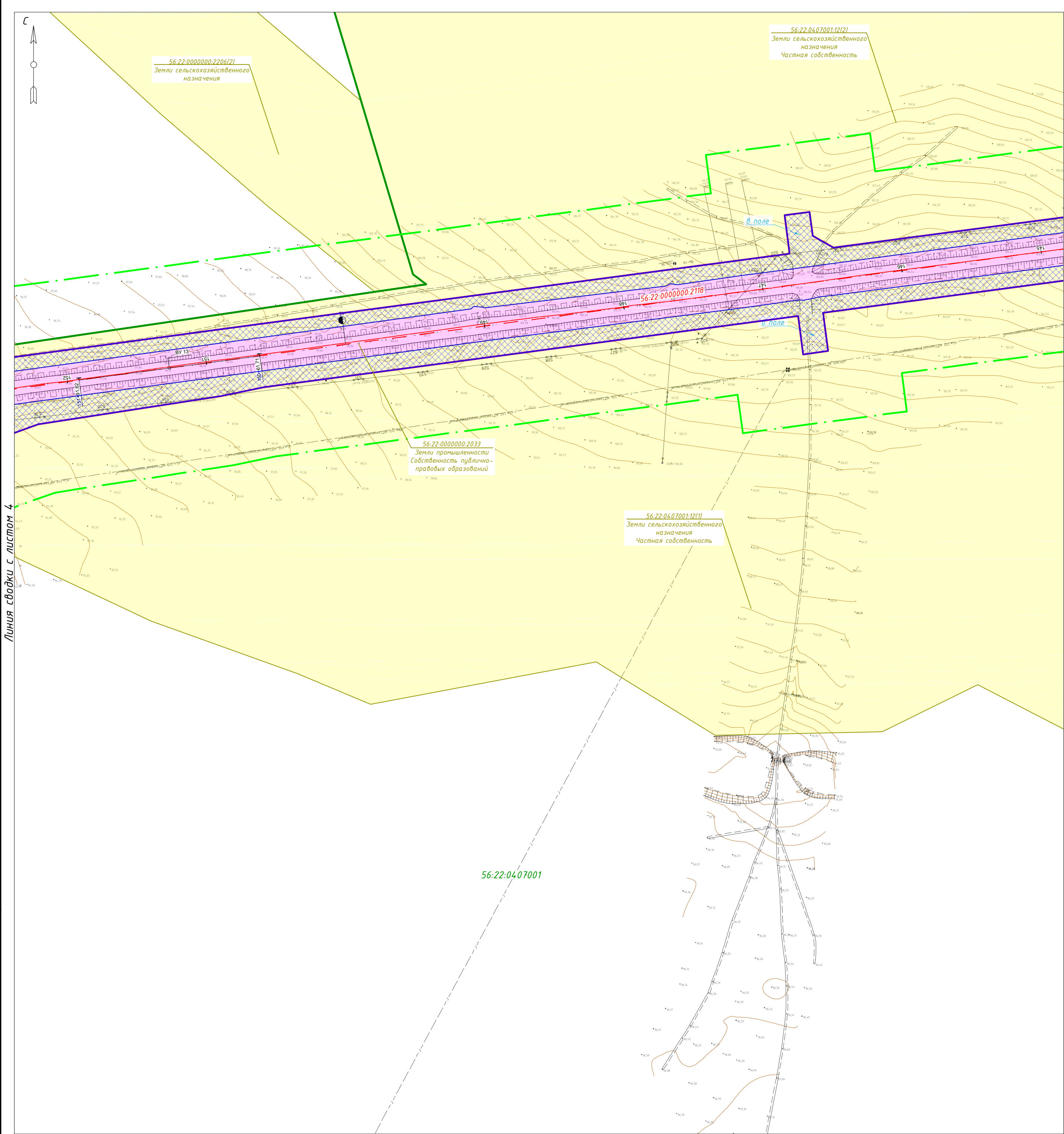
Примечания:
Размещение линейных объектов, подлежащих реконструкции в связи с изменением их местоположения, проектом не предусмотрено.
Сведения о формах собственности земельных участков и информации о необходимости изъятия таких земельных участков для государственных и муниципальных нужд представлены в таблице 2 Том III, Раздел 5-6
Проектируемый объект находится на землях:
- населенных пунктов;
- промышленности;
- сельскохозяйственного назначения.
Граница зоны планируемого размещения объектов капитального строительства, утвержденные ранее утвержденной документацией по планировке территории не отображены поскольку такие проекты отсутствуют (Приложение В. Письмо администрации МО Малозайкинский сельсовет Первомайского района Оренбургской области №84 от 21.07.2022 г.)

Условные обозначения					
	-	границы территории, в отношении которой осуществляется подготовка проекта планировки			
	-	граница кадастрового квартала согласно сведений ЕГРН от 15.11.2021 г.			
	-	номер кадастрового квартала согласно сведений ЕГРН от 15.11.2021 г.			
	-	граница земельного участка согласно сведений ЕГРН от 15.11.2021 г.			
	-	кадастровый номер земельного участка согласно сведений ЕГРН от 15.11.2021 г.			
	-	граница зоны планируемого размещения объекта регионального значения			
	-	Реконструкция автомобильной дороги Таловое - Курлин на участке Курлин-Большой Зайкин в Первомайском районе Оренбургской области			
	-	контуры существующих сохраняемых ОКС			
	-	контуры существующих ОКС подлежащих сносу и (или) демонтажу			
	-	участки, подлежащие изъятию для государственных и муниципальных нужд			
	-	земли промышленности			
	-	земли населенного пункта			
	-	земли сельскохозяйственного назначения			
	-	граница населенного пункта			

Инв. № подл.	Подп. и дата	Взам. инв. №

Линия сводки с листом 3

Линия сводки с листом 5



С

С

Схема сводки листов

1

2

3

4

5

6

7

8

9

10

11

12

13

14

15

16

17

18

19

20

21

22

23

24

Примечания:

Размещение линейных объектов, подлежащих реконструкции в связи с изменением их местоположения, проектом не предусмотрено.

Сведения о формах собственности земельных участков и информации о необходимости изъятия таких земельных участков для государственных и муниципальных нужд представлены в таблице 2 Том III, Раздел 5-6

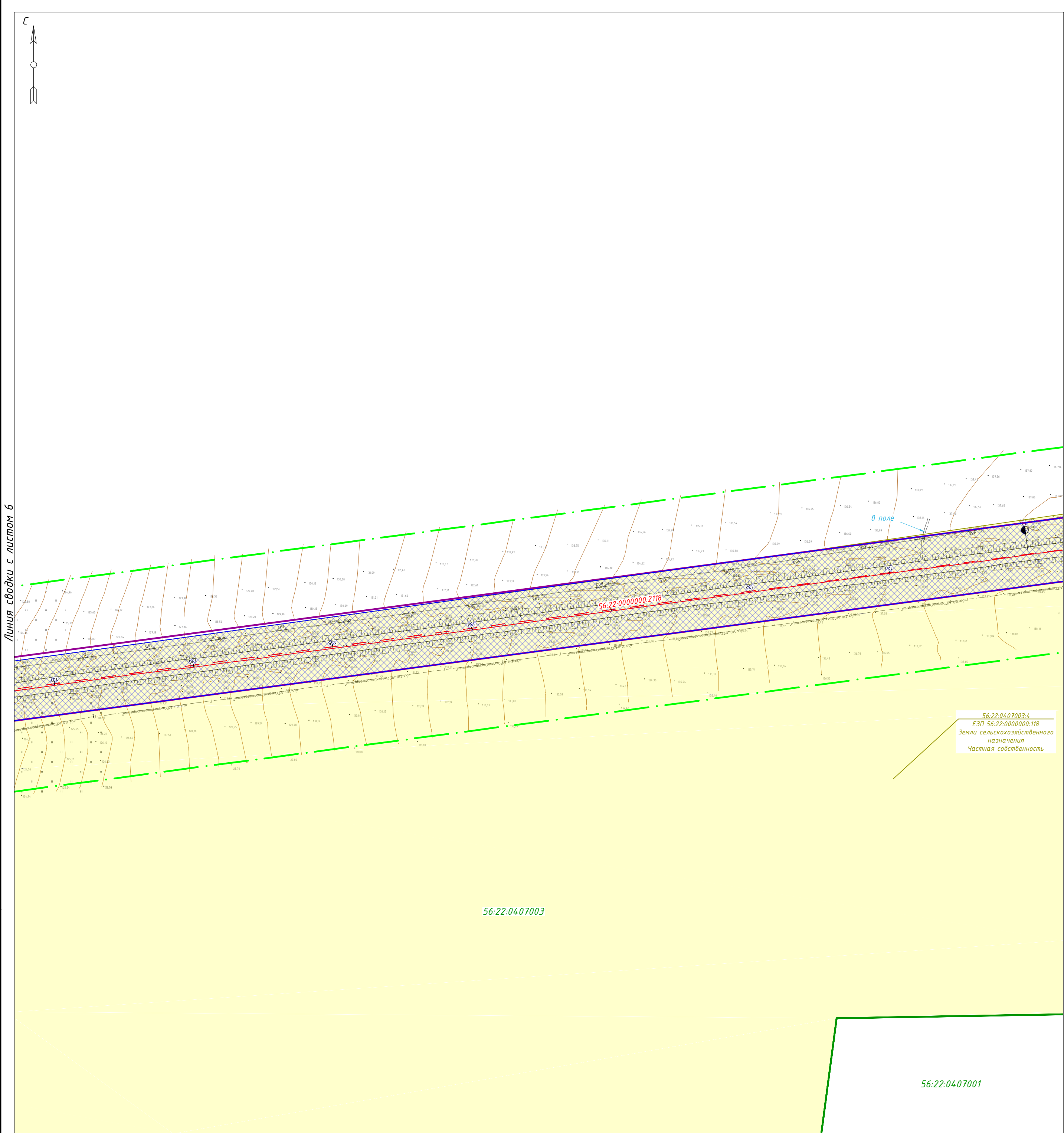
Проектируемый объект находится на землях:

- населенных пунктов;
- промышленности;
- сельскохозяйственного назначения.

Граница зоны планируемого размещения объектов капитального строительства, утвержденные ранее утвержденной документацией по планировке территории не отображены поскольку такие проекты отсутствуют (Приложение В. Письмо администрации МО Малозайкинский сельсовет Первомайского района Оренбургской области №84 от 21.07.2022 г.)

Условные обозначения					
	- границы территории, в отношении которой осуществляется подготовка проекта планировки				
	- граница кадастрового квартала согласно сведений ЕГРН от 15.11.2021 г.				
	- номер кадастрового квартала согласно сведений ЕГРН от 15.11.2021 г.				
	- граница земельного участка согласно сведений ЕГРН от 15.11.2021 г.				
	- кадастровый номер земельного участка согласно сведений ЕГРН от 15.11.2021 г.				
	- граница зоны планируемого размещения объекта регионального значения				
	Реконструкция автомобильной дороги Таловое - Курлин на участке Курлин-Большой Зайкин в Первомайском районе Оренбургской области				
	- контуры существующих сохраняемых ОКС				
	- контуры существующих ОКС подлежащих сносу и (или) демонтажу				
	- участки, подлежащие изъятию для государственных и муниципальных нужд				
	- земли промышленности				
	- земли населенного пункта				
	- земли сельскохозяйственного назначения				
	- граница населенного пункта				

						331-22.03.02-ППиМТ			
						Реконструкция автомобильной дороги Таловое - Курлин на участке Курлин-Большой Зайкин в Первомайском районе Оренбургской области			
Изм.	Кол. уч.	Лист	№ док.	Подп.	Дата				
Проверил		Пигарев			12.22	Документация по планировке территории. Материалы по обоснованию проекта планировки территории. Графическая часть	Стадия	Лист	Листов
							П	5	24
Разработал		Файзуллин			12.22	Схема использования территории в период подготовки проекта планировки территории	000 "Региональный кадастровый центр"		
							М1:2000		



С

↑

○

↑

Схема сводки листов

1

2

3

4

5

6

7

8

9

10

11

12

13

14

15

16

17

18

19

20

21

22

23

24

Примечания:

Размещение линейных объектов, подлежащих реконструкции в связи с изменением их местоположения, проектом не предусмотрено.

Сведения о формах собственности земельных участков и информации о необходимости изъятия таких земельных участков для государственных и муниципальных нужд представлены в таблице 2 Том III, Раздел 5-6

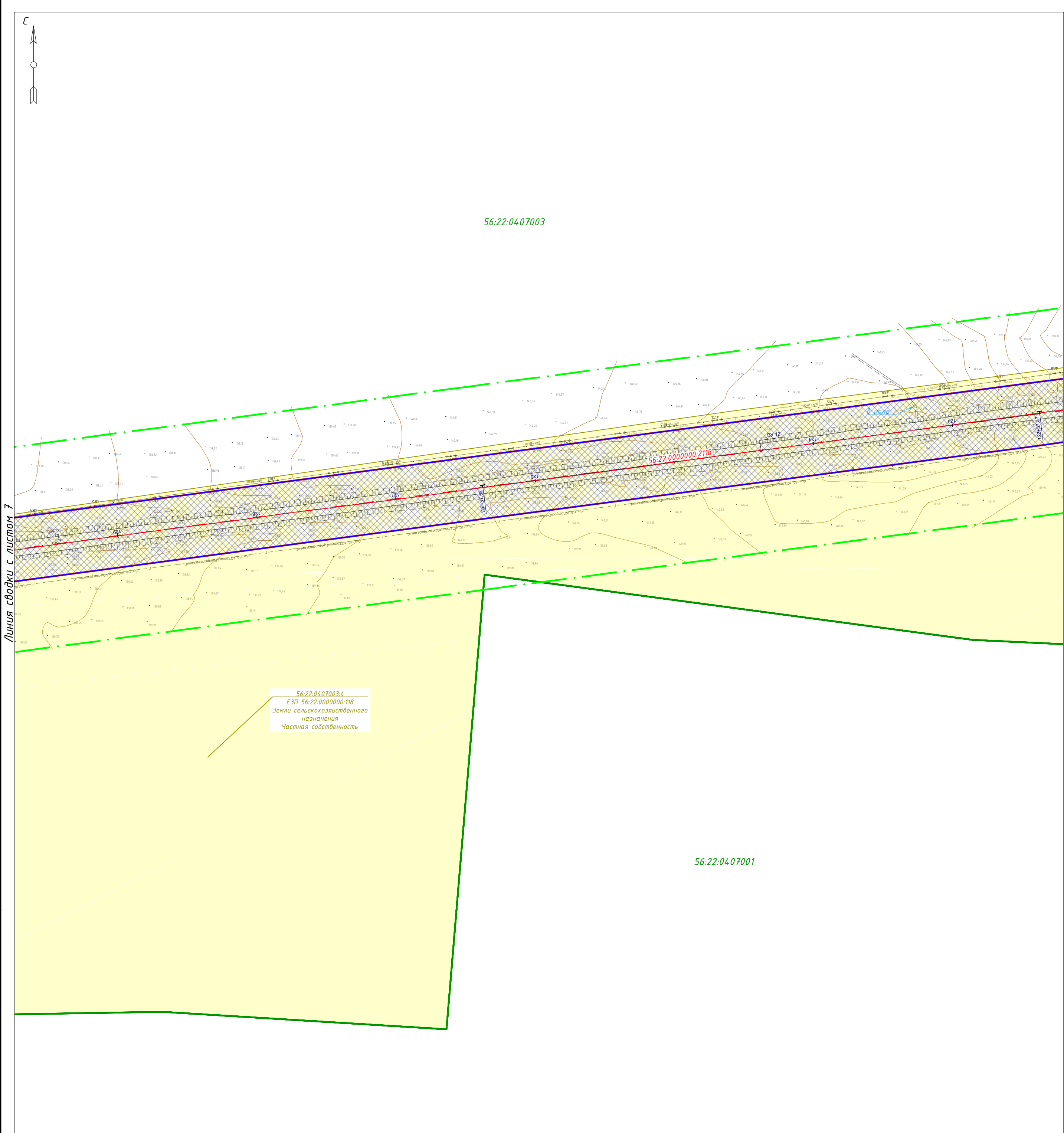
Проектируемый объект находится на землях:

- населенных пунктов;
- промышленности;
- сельскохозяйственного назначения.

Граница зоны планируемого размещения объектов капитального строительства, утвержденные ранее утвержденной документацией по планировке территории не отображены поскольку такие проекты отсутствуют (Приложение В. Письмо администрации МО Малозайкинский сельсовет Первомайского района Оренбургской области №84 от 21.07.2022 г.)

Условные обозначения					
	- границы территории, в отношении которой осуществляется подготовка проекта планировки				
	- граница кадастрового квартала согласно сведений ЕГРН от 15.11.2021 г.				
	- номер кадастрового квартала согласно сведений ЕГРН от 15.11.2021 г.				
	- граница земельного участка согласно сведений ЕГРН от 15.11.2021 г.				
	- кадастровый номер земельного участка согласно сведений ЕГРН от 15.11.2021 г.				
	- граница зоны планируемого размещения объекта регионального значения				
	Реконструкция автомобильной дороги Таловое - Курлин на участке Курлин-Большой Зайкин в Первомайском районе Оренбургской области				
	- контуры существующих сохраняемых ОКС				
	- контуры существующих ОКС подлежащих сносу и (или) демонтажу				
	- участки, подлежащие изъятию для государственных и муниципальных нужд				
	- земли промышленности				
	- земли населенного пункта				
	- земли сельскохозяйственного назначения				
	- граница населенного пункта				

						331-22.03.02-ППУМТ			
						Реконструкция автомобильной дороги Таловое - Курлин на участке Курлин-Большой Зайкин в Первомайском районе Оренбургской области			
Изм.	Кол. уч.	Лист	№ док.	Подп.	Дата				
Проверил		Пигарев			12.22	Документация по планировке территории. Материалы по обоснованию проекта планировки территории. Графическая часть	Стадия	Лист	Листов
							П	7	24
Разработал		Файзуллин			12.22	Схема использования территории в период подготовки проекта планировки территории	000 "Региональный кадастровый центр"		
М1:2000									



С

Схема сводки листов

1 2 3 4 5 6 7 8 9 10 11 12 13 14 15 16 17 18 19 20 21 22 23 24

Примечания:

Размещение линейных объектов, подлежащих реконструкции в связи с изменением их местоположения, проектом не предусмотрено.

Сведения о формах собственности земельных участков и информации о необходимости изъятия таких земельных участков для государственных и муниципальных нужд представлены в таблице 2 Том III, Раздел 5-6

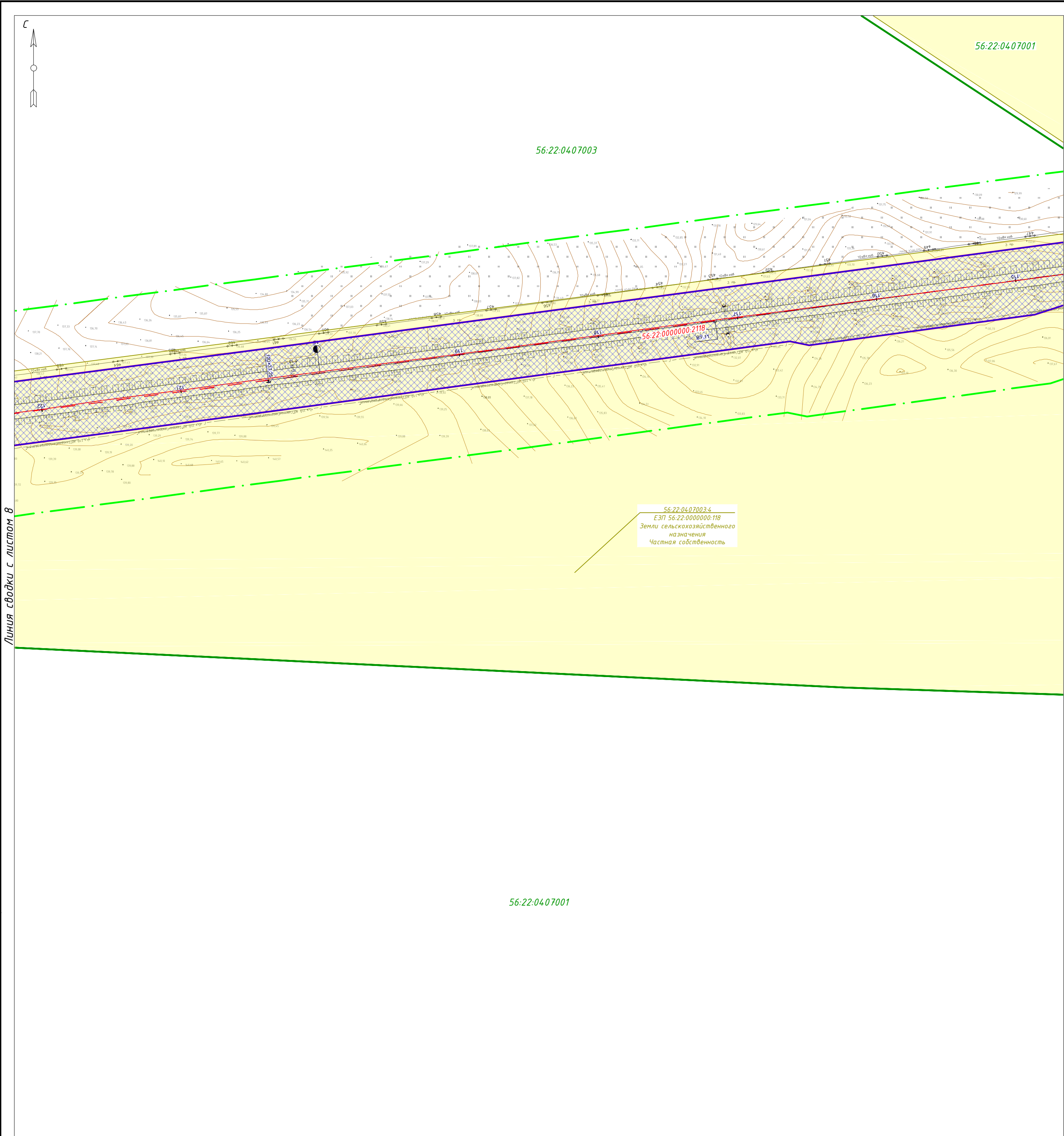
Проектируемый объект находится на землях:

- населенных пунктов;
- промышленности;
- сельскохозяйственного назначения.

Граница зоны планируемого размещения объектов капитального строительства, утвержденные ранее утвержденной документацией по планировке территории не отображены поскольку такие проекты отсутствуют (Приложение В. Письмо администрации МО Малозайкинский сельсовет Первомайского района Оренбургской области №84 от 21.07.2022 г.)

Условные обозначения					
	- границы территории, в отношении которой осуществляется подготовка проекта планировки				
	- граница кадастрового квартала согласно сведений ЕГРН от 15.11.2021 г.				
	- номер кадастрового квартала согласно сведений ЕГРН от 15.11.2021 г.				
	- граница земельного участка согласно сведений ЕГРН от 15.11.2021 г.				
	- кадастровый номер земельного участка согласно сведений ЕГРН от 15.11.2021 г.				
	- граница зоны планируемого размещения объекта регионального значения				
	Реконструкция автомобильной дороги Таловое - Курлин на участке Курлин-Большой Зайкин в Первомайском районе Оренбургской области				
	- контуры существующих сохраняемых ОКС				
	- контуры существующих ОКС подлежащих сносу и (или) демонтажу				
	- участки, подлежащие изъятию для государственных и муниципальных нужд				
	- земли промышленности				
	- земли населенного пункта				
	- земли сельскохозяйственного назначения				
	- граница населенного пункта				

						331-22.03.02-ППиМТ			
						Реконструкция автомобильной дороги Таловое - Курлин на участке Курлин-Большой Зайкин в Первомайском районе Оренбургской области			
Изм.	Кол. уч.	Лист	№ док.	Подп.	Дата				
Проверил		Пигарев			12.22	Документация по планировке территории. Материалы по обоснованию проекта планировки территории. Графическая часть	Стадия	Лист	Листов
							П	8	24
Разработал		Файзуллин			12.22	Схема использования территории в период подготовки проекта планировки территории	000 "Региональный кадастровый центр"		
М1:2000									



С

Схема сводки листов

1 2 3 4 5 6 7 8 9 10 11 12 13 14 15 16 17 18 19 20 21 22 23 24

Примечания:

Размещение линейных объектов, подлежащих реконструкции в связи с изменением их местоположения, проектом не предусмотрено.

Сведения о формах собственности земельных участков и информации о необходимости изъятия таких земельных участков для государственных и муниципальных нужд представлены в таблице 2 Том III, Раздел 5-6

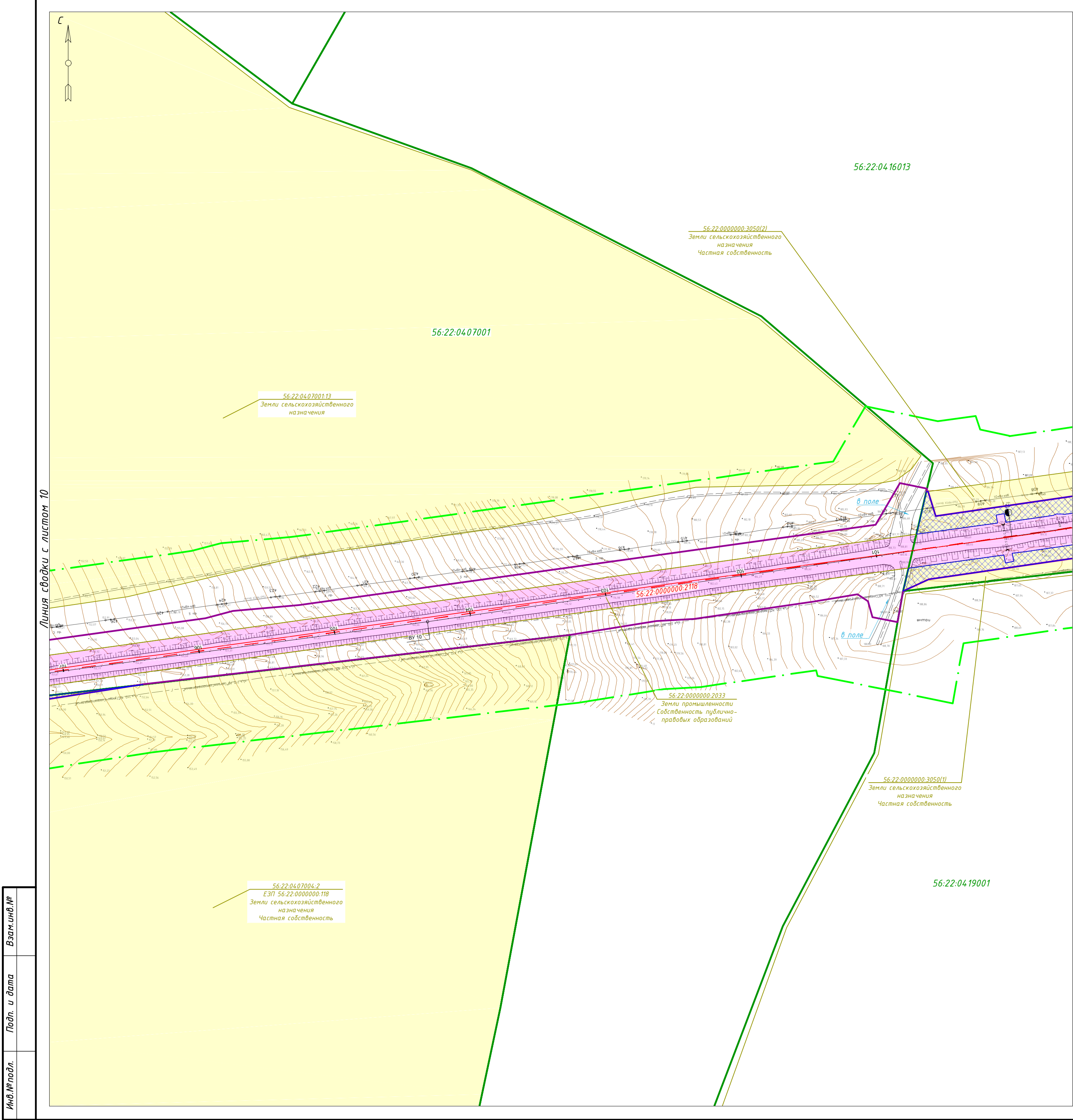
Проектируемый объект находится на землях:

- населенных пунктов;
- промышленности;
- сельскохозяйственного назначения.

Граница зоны планируемого размещения объектов капитального строительства, утвержденные ранее утвержденной документацией по планировке территории не отображены поскольку такие проекты отсутствуют (Приложение В. Письмо администрации МО Малозайкинский сельсовет Первомайского района Оренбургской области №84 от 21.07.2022 г.)

Условные обозначения					
	- границы территории, в отношении которой осуществляется подготовка проекта планировки				
	- граница кадастрового квартала согласно сведений ЕГРН от 15.11.2021 г.				
	- номер кадастрового квартала согласно сведений ЕГРН от 15.11.2021 г.				
	- граница земельного участка согласно сведений ЕГРН от 15.11.2021 г.				
	- кадастровый номер земельного участка согласно сведений ЕГРН от 15.11.2021 г.				
	- граница зоны планируемого размещения объекта регионального значения				
	Реконструкция автомобильной дороги Таловое - Курлин на участке Курлин-Большой Зайкин в Первомайском районе Оренбургской области				
	- контуры существующих сохраняемых ОКС				
	- контуры существующих ОКС подлежащих сносу и (или) демонтажу				
	- участки, подлежащие изъятию для государственных и муниципальных нужд				
	- земли промышленности				
	- земли населенного пункта				
	- земли сельскохозяйственного назначения				
	- граница населенного пункта				

						331-22.03.02-ППиМТ			
						Реконструкция автомобильной дороги Таловое - Курлин на участке Курлин-Большой Зайкин в Первомайском районе Оренбургской области			
Изм.	Кол. уч.	Лист	№ док.	Подп.	Дата				
Проверил		Пигарев			12.22	Документация по планировке территории. Материалы по обоснованию проекта планировки территории. Графическая часть	Стадия	Лист	Листов
							П	9	24
Разработал		Файзуллин			12.22	Схема использования территории в период подготовки проекта планировки территории	000 "Региональный кадастровый центр"		
М1:2000									



С

Схема сводки листов

1

2

3

4

5

6

7

8

9

10

11

12

13

14

15

16

17

18

19

20

21

22

23

24

Примечания:

Размещение линейных объектов, подлежащих реконструкции в связи с изменением их местоположения, проектом не предусмотрено.

Сведения о формах собственности земельных участков и информации о необходимости изъятия таких земельных участков для государственных и муниципальных нужд представлены в таблице 2 Том III, Раздел 5-6

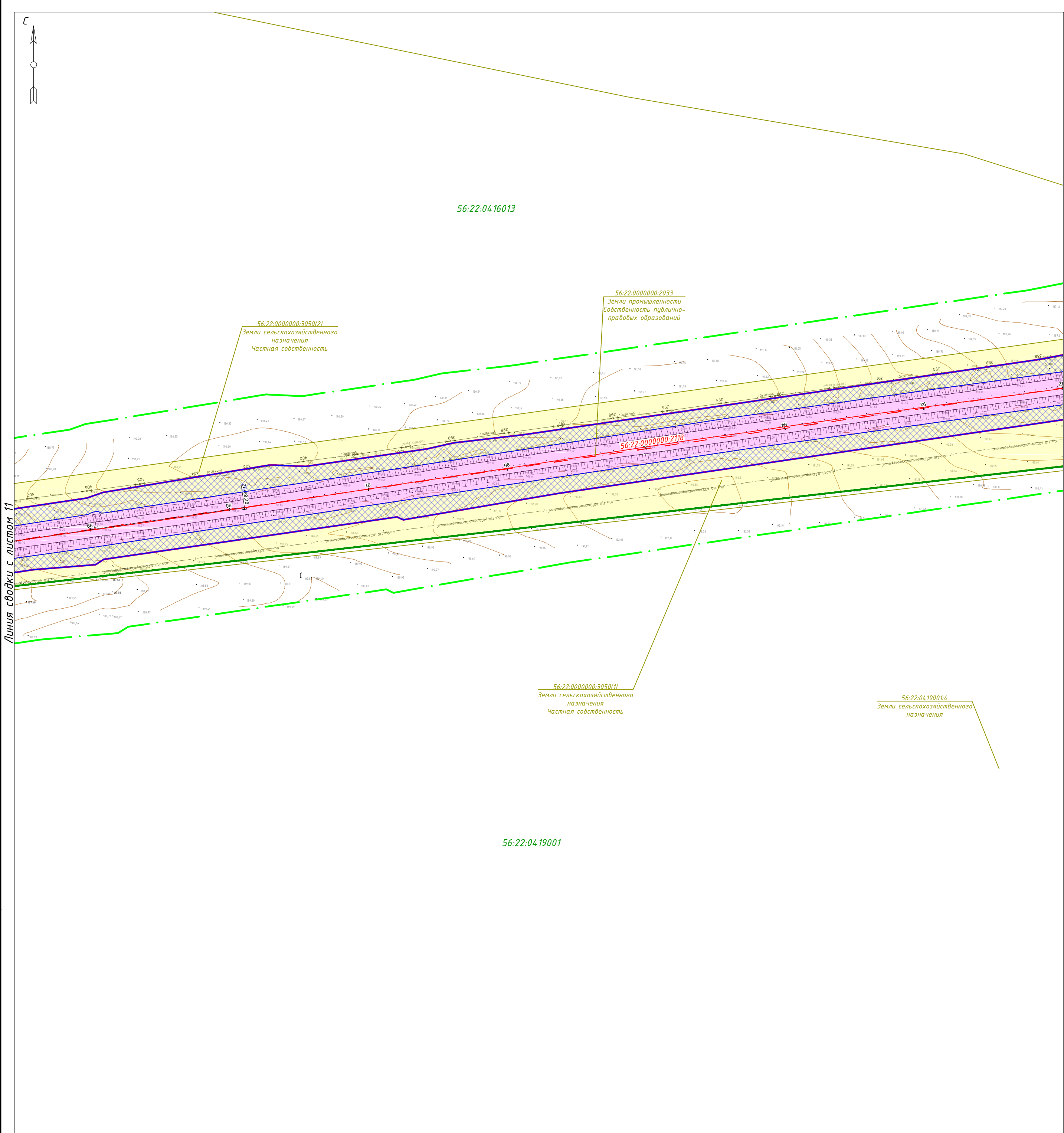
Проектируемый объект находится на землях:

- населенных пунктов;
- промышленности;
- сельскохозяйственного назначения.

Граница зоны планируемого размещения объектов капитального строительства, утвержденные ранее утвержденной документацией по планировке территории не отображены поскольку такие проекты отсутствуют (Приложение В. Письмо администрации МО Малолайкинский сельсовет Первомайского района Оренбургской области №84 от 21.07.2022 г.)

Условные обозначения	
	- границы территории, в отношении которой осуществляется подготовка проекта планировки
	- граница кадастрового квартала согласно сведений ЕГРН от 15.11.2021 г.
	- номер кадастрового квартала согласно сведений ЕГРН от 15.11.2021 г.
	- граница земельного участка согласно сведений ЕГРН от 15.11.2021 г.
	- кадастровый номер земельного участка согласно сведений ЕГРН от 15.11.2021 г.
	- граница зоны планируемого размещения объекта регионального значения
	Реконструкция автомобильной дороги Таловое - Курлин на участке Курлин-Большой Зайкин в Первомайском районе Оренбургской области
	- контуры существующих сохраняемых ОКС
	- контуры существующих ОКС подлежащих сносу и (или) демонтажу
	- участки, подлежащие изъятию для государственных и муниципальных нужд
	- земли промышленности
	- земли населенного пункта
	- земли сельскохозяйственного назначения
	- граница населенного пункта

331-22.03.02-ППиМТ					
Реконструкция автомобильной дороги Таловое - Курлин на участке Курлин-Большой Зайкин в Первомайском районе Оренбургской области					
Изм.	Кол. уч.	Лист	№ док.	Подп.	Дата
Проверил	Пигарев		12.22		
Разработал	Файзуллин		12.22		
Документация по планировке территории. Материалы по обоснованию проекта планировки территории. Графическая часть					
Схема использования территории в период подготовки проекта планировки территории					
М1:2000					
				Стадия	Лист
				П	11
				Листов	24
ООО "Региональный кадастровый центр"					



С

↑

○

↑

Схема сводки листов

1

2

3

4

5

6

7

8

9

10

11

12

13

14

15

16

17

18

19

20

21

22

23

24

Примечания:

Размещение линейных объектов, подлежащих реконструкции в связи с изменением их местоположения, проектом не предусмотрено.

Сведения о формах собственности земельных участков и информации о необходимости изъятия таких земельных участков для государственных и муниципальных нужд представлены в таблице 2 Том III, Раздел 5-6

Проектируемый объект находится на землях:

- населенных пунктов;
- промышленности;
- сельскохозяйственного назначения.

Граница зоны планируемого размещения объектов капитального строительства, утвержденные ранее утвержденной документацией по планировке территории не отображены поскольку такие проекты отсутствуют (Приложение В. Письмо администрации МО Малозайкинский сельсовет Первомайского района Оренбургской области №84 от 21.07.2022 г.)

Условные обозначения					
	- границы территории, в отношении которой осуществляется подготовка проекта планировки				
	- граница кадастрового квартала согласно сведений ЕГРН от 15.11.2021 г.				
	- номер кадастрового квартала согласно сведений ЕГРН от 15.11.2021 г.				
	- граница земельного участка согласно сведений ЕГРН от 15.11.2021 г.				
	- кадастровый номер земельного участка согласно сведений ЕГРН от 15.11.2021 г.				
	- граница зоны планируемого размещения объекта регионального значения				
	Реконструкция автомобильной дороги Таловое - Курлин на участке Курлин-Большой Зайкин в Первомайском районе Оренбургской области				
	- контуры существующих сохраняемых ОКС				
	- контуры существующих ОКС подлежащих сносу и (или) демонтажу				
	- участки, подлежащие изъятию для государственных и муниципальных нужд				
	- земли промышленности				
	- земли населенного пункта				
	- земли сельскохозяйственного назначения				
	- граница населенного пункта				

						331-22.03.02-ППиМТ				
						Реконструкция автомобильной дороги Таловое - Курлин на участке Курлин-Большой Зайкин в Первомайском районе Оренбургской области				
Изм.	Кол. уч.	Лист	№ док.	Подп.	Дата					
Проверил		Пигарев			12.22	Документация по планировке территории. Материалы по обоснованию проекта планировки территории. Графическая часть		Стадия	Лист	Листов
								П	12	24
Разработал		Файзуллин			12.22	Схема использования территории в период подготовки проекта планировки территории		000 "Региональный кадастровый центр"		
М1:2000										



С

Схема сводки листов

1 2 3 4 5 6 7 8 9 10 11 12 13 14 15 16 17 18 19 20 21 22 23 24

Примечания:
Размещение линейных объектов, подлежащих реконструкции в связи с изменением их местоположения, проектом не предусмотрено.
Сведения о формах собственности земельных участков и информации о необходимости изъятия таких земельных участков для государственных и муниципальных нужд представлены в таблице 2 Том III, Раздел 5-6
Проектируемый объект находится на землях:

- населенных пунктов;
- промышленности;
- сельскохозяйственного назначения.

Граница зоны планируемого размещения объектов капитального строительства, утвержденные ранее утвержденной документацией по планировке территории не отображены поскольку такие проекты отсутствуют (Приложение В. Письмо администрации МО Малозайкинский сельсовет Первомайского района Оренбургской области №84 от 21.07.2022 г.)

Условные обозначения					
— — — — — границы территории, в отношении которой осуществляется подготовка проекта планировки					
— — — — — граница кадастрового квартала согласно сведений ЕГРН от 15.11.2021 г.					
00:00:0000000 номер кадастрового квартала согласно сведений ЕГРН от 15.11.2021 г.					
— — — — — граница земельного участка согласно сведений ЕГРН от 15.11.2021 г.					
00:00:0000000:0 кадастровый номер земельного участка согласно сведений ЕГРН от 15.11.2021 г.					
— — — — — граница зоны планируемого размещения объекта регионального значения					
Реконструкция автомобильной дороги Таловое – Курлин на участке Курлин-Большой Зайкин в Первомайском районе Оренбургской области					
— — — — — контуры существующих сохраняемых ОКС					
✕ ✕ ✕ контуры существующих ОКС подлежащих сносу и (или) демонтажу					
▨ ▨ ▨ участки, подлежащие изъятию для государственных и муниципальных нужд					
▨ ▨ ▨ земли промышленности					
▨ ▨ ▨ земли населенного пункта					
▨ ▨ ▨ земли сельскохозяйственного назначения					
▨ ▨ ▨ граница населенного пункта					

						331-22.03.02-ППиМТ			
						Реконструкция автомобильной дороги Таловое – Курлин на участке Курлин-Большой Зайкин в Первомайском районе Оренбургской области			
Изм.	Кол. уч.	Лист	№ док.	Подп.	Дата				
Проверил		Пигарев			12.22	Документация по планировке территории. Материалы по обоснованию проекта планировки территории. Графическая часть	Стадия	Лист	Листов
							П	13	24
Разработал		Файзуллин			12.22	Схема использования территории в период подготовки проекта планировки территории	000 “Региональный кадастровый центр”		
М1:2000									

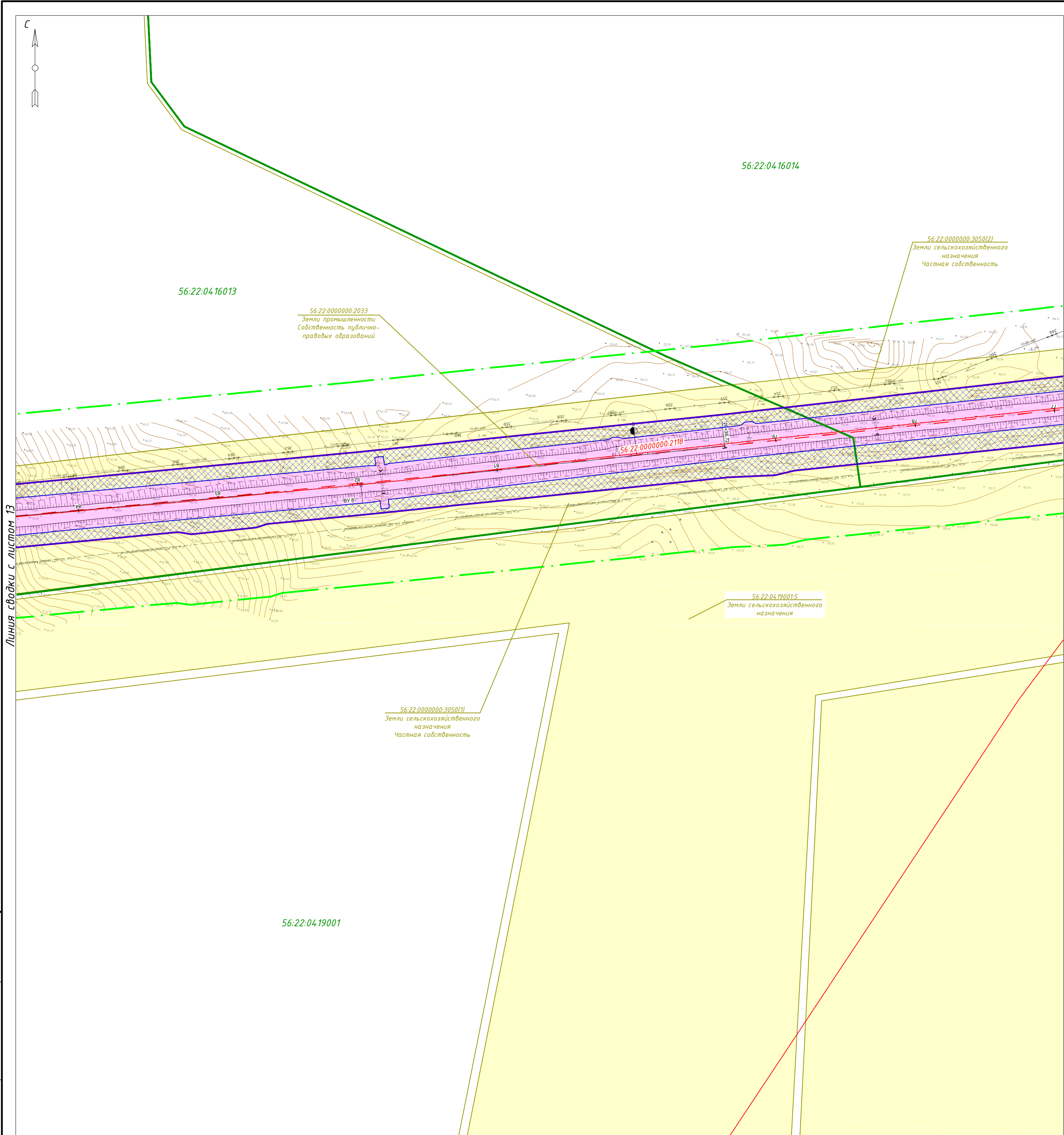


Схема сводки листов

1

2

3

4

5

6

7

8

9

10

11

12

13

14

15

16

17

18

19

20

21

22

23

24

Примечания:

Размещение линейных объектов, подлежащих реконструкции в связи с изменением их местоположения, проектом не предусмотрено.

Сведения о формах собственности земельных участков и информации о необходимости изъятия таких земельных участков для государственных и муниципальных нужд представлены в таблице 2 Том III, Раздел 5-6

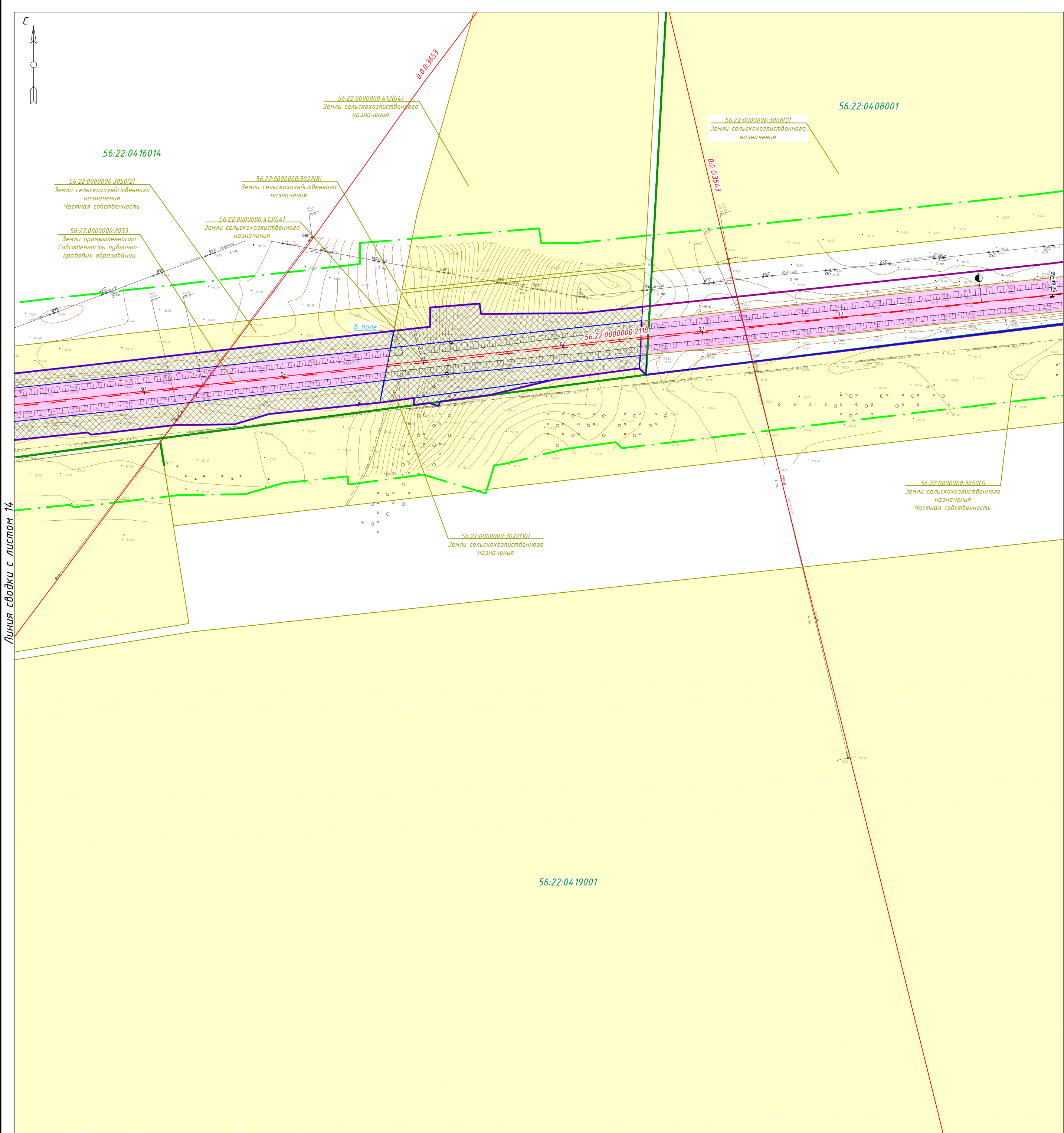
Проектируемый объект находится на землях:

- населенных пунктов;
- промышленности;
- сельскохозяйственного назначения.

Граница зоны планируемого размещения объектов капитального строительства, утвержденные ранее утвержденной документацией по планировке территории не отображены поскольку такие проекты отсутствуют (Приложение В. Письмо администрации МО Малозайкинский сельсовет Первомайского района Оренбургской области №84 от 21.07.2022 г.)

Условные обозначения					
	- границы территории, в отношении которой осуществляется подготовка проекта планировки				
	- граница кадастрового квартала согласно сведений ЕГРН от 15.11.2021 г.				
	- номер кадастрового квартала согласно сведений ЕГРН от 15.11.2021 г.				
	- граница земельного участка согласно сведений ЕГРН от 15.11.2021 г.				
	- кадастровый номер земельного участка согласно сведений ЕГРН от 15.11.2021 г.				
	- граница зоны планируемого размещения объекта регионального значения				
	Реконструкция автомобильной дороги Таловое - Курлин на участке Курлин-Большой Зайкин в Первомайском районе Оренбургской области				
	- контуры существующих сохраняемых ОКС				
	- контуры существующих ОКС подлежащих сносу и (или) демонтажу				
	- участки, подлежащие изъятию для государственных и муниципальных нужд				
	- земли промышленности				
	- земли населенного пункта				
	- земли сельскохозяйственного назначения				
	- граница населенного пункта				

						331-22.03.02-ППиМТ			
						Реконструкция автомобильной дороги Таловое - Курлин на участке Курлин-Большой Зайкин в Первомайском районе Оренбургской области			
Изм.	Кол. уч.	Лист	№ док.	Подп.	Дата				
Проверил		Пигарев			12.22	Документация по планировке территории. Материалы по обоснованию проекта планировки территории. Графическая часть	Стадия	Лист	Листов
							П	14	24
Разработал		Файзуллин			12.22	Схема использования территории в период подготовки проекта планировки территории	000 "Региональный кадастровый центр"		
М1:2000									



С

С

Схема сводки листов

1 2 3 4 5 6 7 8 9 10 11 12 13 14 15 16 17 18 19 20 21 22 23 24

Примечания:

Размещение линейных объектов, подлежащих реконструкции в связи с изменением их местоположения, проектом не предусмотрено.

Сведения о формах собственности земельных участков и информации о необходимости изъятия таких земельных участков для государственных и муниципальных нужд представлены в таблице 2 Том III, Раздел 5-6

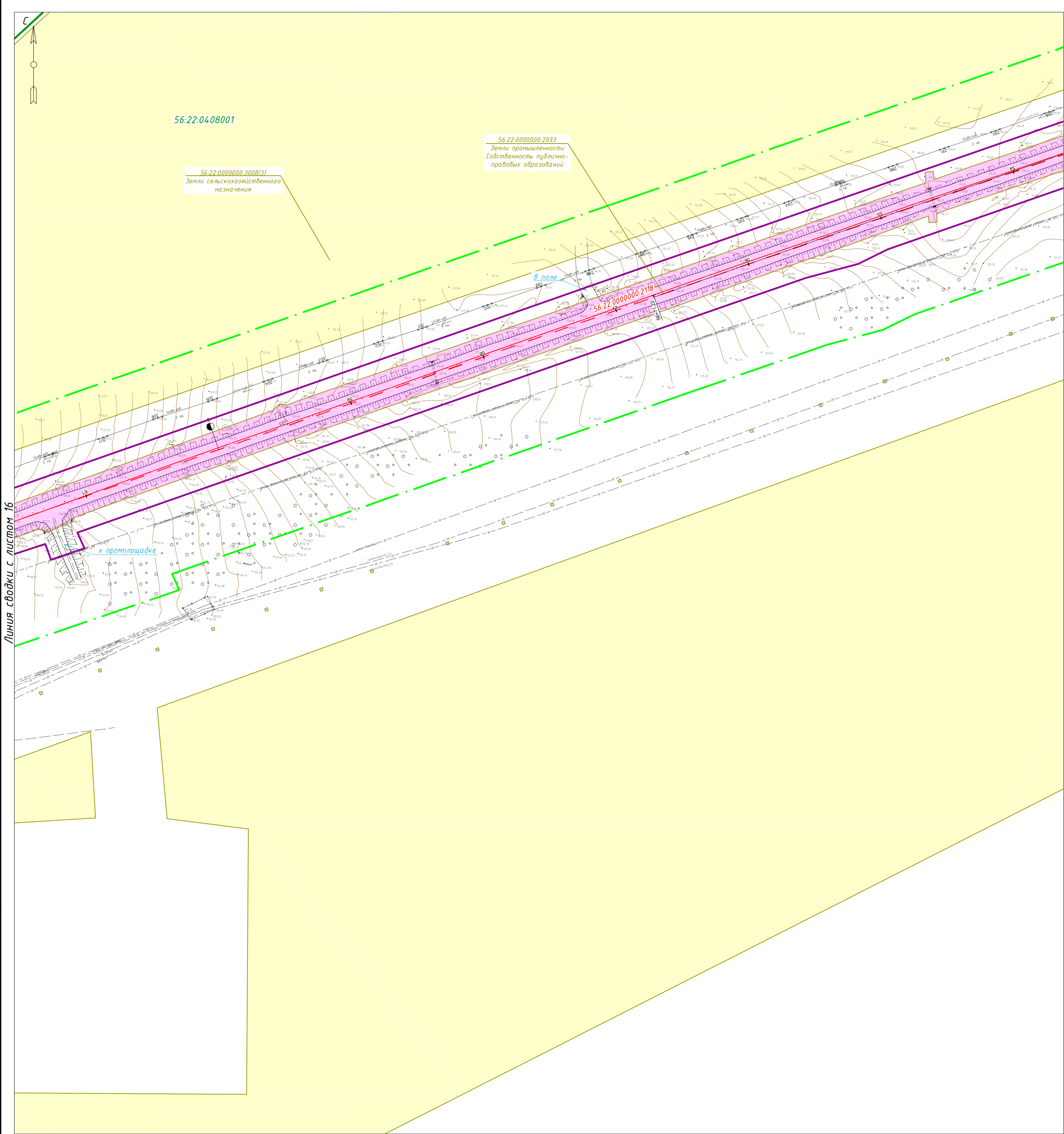
Проектируемый объект находится на землях:

- населенных пунктов;
- промышленности;
- сельскохозяйственного назначения.

Граница зоны планируемого размещения объектов капитального строительства, утвержденные ранее утвержденной документацией по планировке территории не отображены поскольку такие проекты отсутствуют (Приложение В. Письмо администрации МО Малозайкинский сельсовет Первомайского района Оренбургской области №84 от 21.07.2022 г.)

Условные обозначения					
	- границы территории, в отношении которой осуществляется подготовка проекта планировки				
	- граница кадастрового квартала согласно сведений ЕГРН от 15.11.2021 г.				
	- номер кадастрового квартала согласно сведений ЕГРН от 15.11.2021 г.				
	- граница земельного участка согласно сведений ЕГРН от 15.11.2021 г.				
	- кадастровый номер земельного участка согласно сведений ЕГРН от 15.11.2021 г.				
	- граница зоны планируемого размещения объекта регионального значения				
	Реконструкция автомобильной дороги Таловое - Курлин на участке Курлин-Большой Зайкин в Первомайском районе Оренбургской области				
	- контуры существующих сохраняемых ОКС				
	- контуры существующих ОКС подлежащих сносу и (или) демонтажу				
	- участки, подлежащие изъятию для государственных и муниципальных нужд				
	- земли промышленности				
	- земли населенного пункта				
	- земли сельскохозяйственного назначения				
	- граница населенного пункта				

						331-22.03.02-ППиМТ			
						Реконструкция автомобильной дороги Таловое - Курлин на участке Курлин-Большой Зайкин в Первомайском районе Оренбургской области			
Изм.	Кол. уч.	Лист	№ док.	Подп.	Дата				
Проверил		Пигарев			12.22	Документация по планировке территории. Материалы по обоснованию проекта планировки территории. Графическая часть	Стадия	Лист	Листов
							П	15	24
Разработал		Файзуллин			12.22	Схема использования территории в период подготовки проекта планировки территории	000 "Региональный кадастровый центр"		
М1:2000									



С

↑

○

↑

Схема сводки листов

1

2

3

4

5

6

7

8

9

10

11

12

13

14

15

16

17

18

19

20

21

22

23

24

Примечания:

Размещение линейных объектов, подлежащих реконструкции в связи с изменением их местоположения, проектом не предусмотрено.

Сведения о формах собственности земельных участков и информации о необходимости изъятия таких земельных участков для государственных и муниципальных нужд представлены в таблице 2 Том III, Раздел 5-6

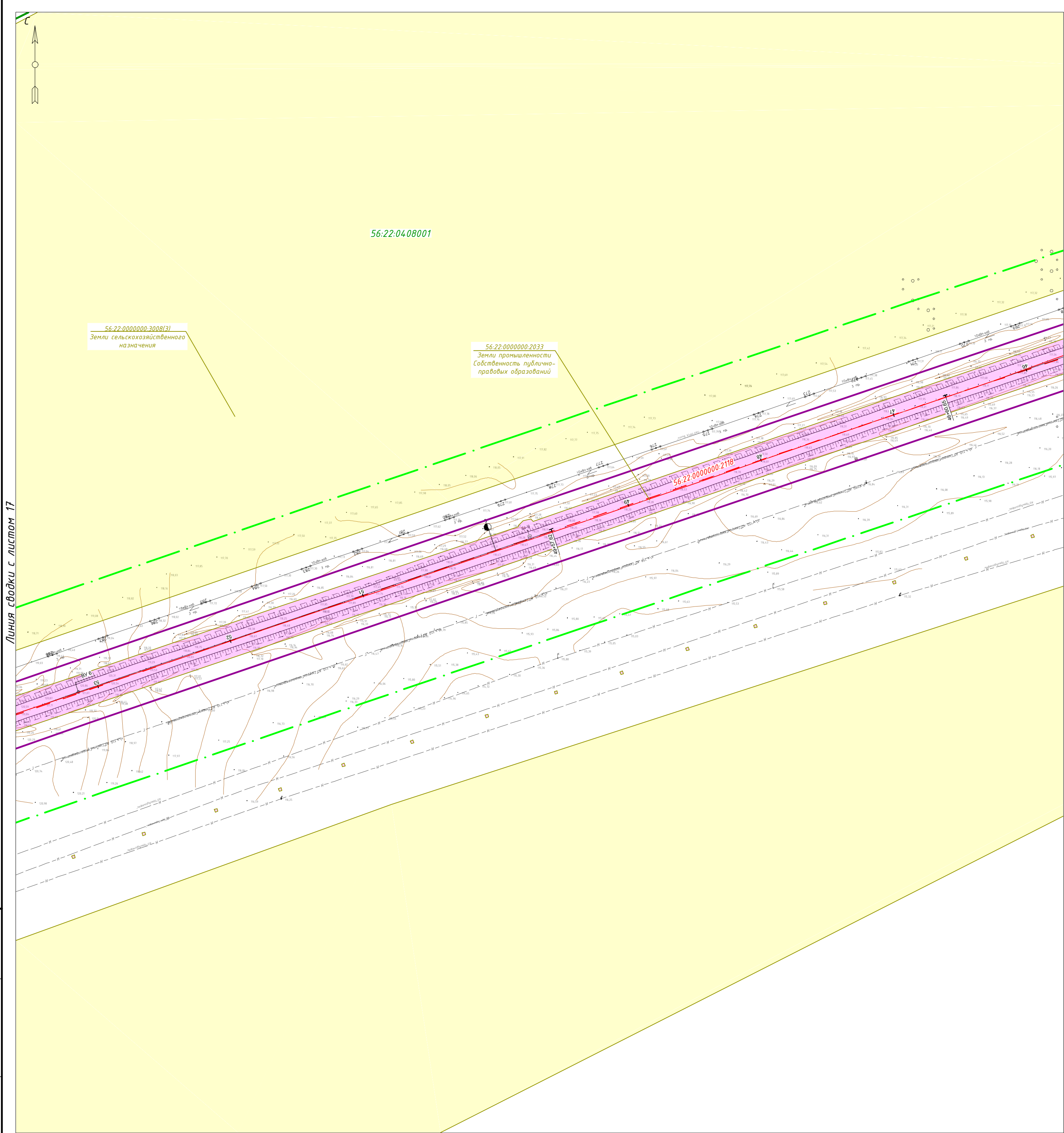
Проектируемый объект находится на землях:

- населенных пунктов;
- промышленности;
- сельскохозяйственного назначения.

Граница зоны планируемого размещения объектов капитального строительства, утвержденные ранее утвержденной документацией по планировке территории не отображены поскольку такие проекты отсутствуют (Приложение В. Письмо администрации МО Малозайкинский сельсовет Первомайского района Оренбургской области №84 от 21.07.2022 г.)

Условные обозначения					
	- границы территории, в отношении которой осуществляется подготовка проекта планировки				
	- граница кадастрового квартала согласно сведений ЕГРН от 15.11.2021 г.				
	00:00:0000000 - номер кадастрового квартала согласно сведений ЕГРН от 15.11.2021 г.				
	- граница земельного участка согласно сведений ЕГРН от 15.11.2021 г.				
	00:00:0000000:0 - кадастровый номер земельного участка согласно сведений ЕГРН от 15.11.2021 г.				
	- граница зоны планируемого размещения объекта регионального значения				
	Реконструкция автомобильной дороги Таловое - Курлин на участке Курлин-Большой Зайкин в Первомайском районе Оренбургской области				
	- контуры существующих сохраняемых ОКС				
	- контуры существующих ОКС подлежащих сносу и (или) демонтажу				
	- участки, подлежащие изъятию для государственных и муниципальных нужд				
	- земли промышленности				
	- земли населенного пункта				
	- земли сельскохозяйственного назначения				
	- граница населенного пункта				

						331-22.03.02-ППиМТ			
						Реконструкция автомобильной дороги Таловое - Курлин на участке Курлин-Большой Зайкин в Первомайском районе Оренбургской области			
Изм.	Кол. уч.	Лист	№ док.	Подп.	Дата				
Проверил		Пигарев			12.22	Документация по планировке территории. Материалы по обоснованию проекта планировки территории. Графическая часть	Стадия	Лист	Листов
							П	17	24
Разработал		Файзуллин			12.22	Схема использования территории в период подготовки проекта планировки территории	000 "Региональный кадастровый центр"		
М1:2000									



С

Схема сводки листов

1

2

3

4

5

6

7

8

9

10

11

12

13

14

15

16

17

18

19

20

21

22

23

24

Примечания:

Размещение линейных объектов, подлежащих реконструкции в связи с изменением их местоположения, проектом не предусмотрено.

Сведения о формах собственности земельных участков и информации о необходимости изъятия таких земельных участков для государственных и муниципальных нужд представлены в таблице 2 Том III, Раздел 5-6

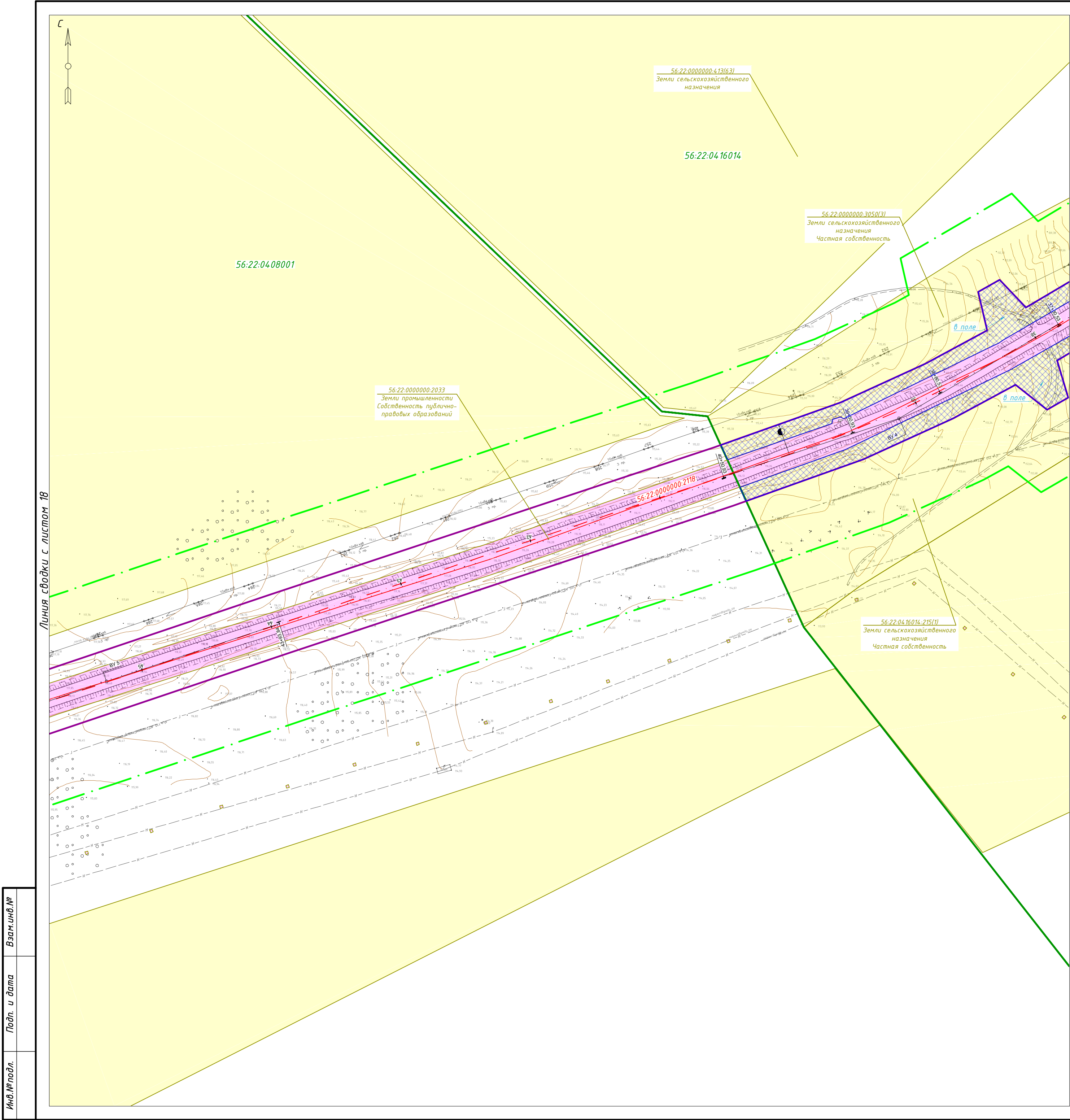
Проектируемый объект находится на землях:

- населенных пунктов;
- промышленности;
- сельскохозяйственного назначения.

Граница зоны планируемого размещения объектов капитального строительства, утвержденные ранее утвержденной документацией по планировке территории не отображены поскольку такие проекты отсутствуют (Приложение В. Письмо администрации МО Малозайкинский сельсовет Первомайского района Оренбургской области №84 от 21.07.2022 г.)

Условные обозначения					
	- границы территории, в отношении которой осуществляется подготовка проекта планировки				
	- граница кадастрового квартала согласно сведений ЕГРН от 15.11.2021 г.				
	- номер кадастрового квартала согласно сведений ЕГРН от 15.11.2021 г.				
	- граница земельного участка согласно сведений ЕГРН от 15.11.2021 г.				
	- кадастровый номер земельного участка согласно сведений ЕГРН от 15.11.2021 г.				
	- граница зоны планируемого размещения объекта регионального значения				
	Реконструкция автомобильной дороги Таловое - Курлин на участке Курлин-Большой Зайкин в Первомайском районе Оренбургской области				
	- контуры существующих сохраняемых ОКС				
	- контуры существующих ОКС подлежащих сносу и (или) демонтажу				
	- участки, подлежащие изъятию для государственных и муниципальных нужд				
	- земли промышленности				
	- земли населенного пункта				
	- земли сельскохозяйственного назначения				
	- граница населенного пункта				

						331-22.03.02-ППиМТ			
						Реконструкция автомобильной дороги Таловое - Курлин на участке Курлин-Большой Зайкин в Первомайском районе Оренбургской области			
Изм.	Кол. уч.	Лист	№ док.	Подп.	Дата				
Проверил		Пигарев			12.22	Документация по планировке территории. Материалы по обоснованию проекта планировки территории. Графическая часть	Стадия	Лист	Листов
							П	18	24
Разработал		Файзуллин			12.22	Схема использования территории в период подготовки проекта планировки территории	000 "Региональный кадастровый центр"		
М1:2000									



С

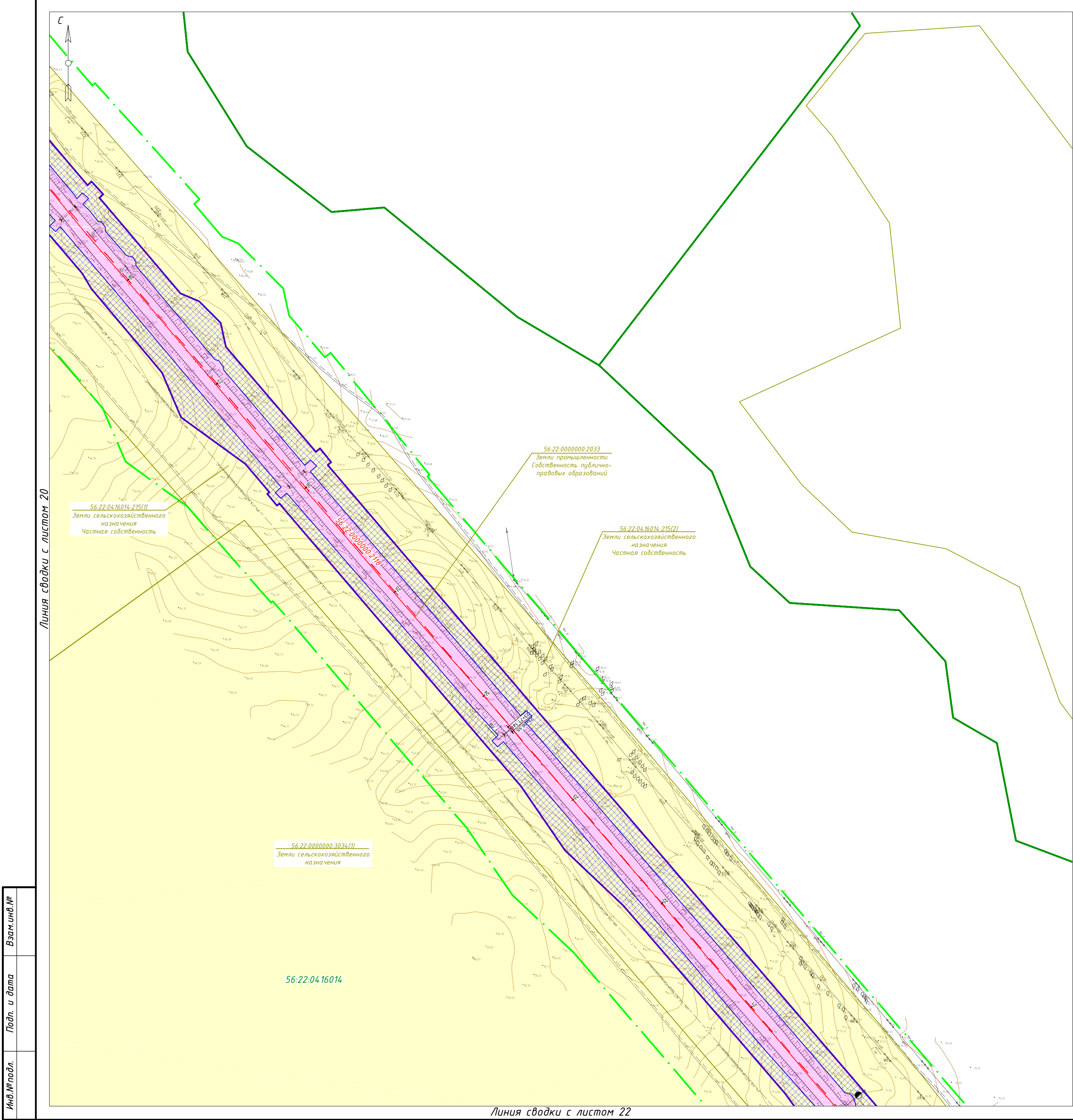
Схема сводки листов

1 2 3 4 5 6 7 8 9 10 11 12 13 14 15 16 17 18 19 20 21 22 23 24

Примечания:
Размещение линейных объектов, подлежащих реконструкции в связи с изменением их местоположения, проектом не предусмотрено.
Сведения о формах собственности земельных участков и информации о необходимости изъятия таких земельных участков для государственных и муниципальных нужд представлены в таблице 2 Том III, Раздел 5-6
Проектируемый объект находится на землях:
– населенных пунктов;
– промышленности;
– сельскохозяйственного назначения.
Граница зоны планируемого размещения объектов капитального строительства, утвержденные ранее утвержденной документацией по планировке территории не отображены поскольку такие проекты отсутствуют (Приложение В. Письмо администрации МО Малозайкинский сельсовет Первомайского района Оренбургской области №84 от 21.07.2022 г.)

Условные обозначения	
	– границы территории, в отношении которой осуществляется подготовка проекта планировки
	– граница кадастрового квартала согласно сведений ЕГРН от 15.11.2021 г.
	– номер кадастрового квартала согласно сведений ЕГРН от 15.11.2021 г.
	– граница земельного участка согласно сведений ЕГРН от 15.11.2021 г.
	– кадастровый номер земельного участка согласно сведений ЕГРН от 15.11.2021 г.
	– граница зоны планируемого размещения объекта регионального значения Реконструкция автомобильной дороги Таловое – Курлин на участке Курлин-Большой Зайкин в Первомайском районе Оренбургской области
	– контуры существующих сохраняемых ОКС
	– контуры существующих ОКС подлежащих сносу и (или) демонтажу
	– участки, подлежащие изъятию для государственных и муниципальных нужд
	– земли промышленности
	– земли населенного пункта
	– земли сельскохозяйственного назначения
	– граница населенного пункта

						331-22.03.02-ППиМТ			
						Реконструкция автомобильной дороги Таловое – Курлин на участке Курлин-Большой Зайкин в Первомайском районе Оренбургской области			
Изм.	Кол. уч.	Лист	№ док.	Подп.	Дата		Стадия	Лист	Листов
Проверил		Пигарев			12.22	Документация по планировке территории. Материалы по обоснованию проекта планировки территории. Графическая часть	П	19	24
						Схема использования территории в период подготовки проекта планировки территории	000 “Региональный кадастровый центр”		
Разработал		Файзуллин			12.22	М1:2000			



С

Схема сводки листов

1 2 3 4 5 6 7 8 9 10 11 12 13 14 15 16 17 18 19 20 21 22 23 24

Примечания:
Размещение линейных объектов, подлежащих реконструкции в связи с изменением их местоположения, проектом не предусмотрено.
Сведения о формах собственности земельных участков и информации о необходимости изъятия таких земельных участков для государственных и муниципальных нужд представлены в таблице 2 Том III, Раздел 5-6
Проектируемый объект находится на землях:
- населенных пунктов;
- промышленности;
- сельскохозяйственного назначения.
Граница зоны планируемого размещения объектов капитального строительства, утвержденные ранее утвержденной документацией по планировке территории не отображены поскольку такие проекты отсутствуют (Приложение В. Письмо администрации МО Малозайкинский сельсовет Первомайского района Оренбургской области №84 от 21.07.2022 г.)

Условные обозначения				
— · —	- границы территории, в отношении которой осуществляется подготовка проекта планировки			
— — —	- граница кадастрового квартала согласно сведений ЕГРН от 15.11.2021 г.			
00:00:0000000	- номер кадастрового квартала согласно сведений ЕГРН от 15.11.2021 г.			
— — — — —	- граница земельного участка согласно сведений ЕГРН от 15.11.2021 г.			
00:00:0000000:0	- кадастровый номер земельного участка согласно сведений ЕГРН от 15.11.2021 г.			
— — — — —	- граница зоны планируемого размещения объекта регионального значения			
— — — — —	Реконструкция автомобильной дороги Таловое - Курлин на участке Курлин-Большой Зайкин в Первомайском районе Оренбургской области			
— — — — —	- контуры существующих сохраняемых ОКС			
× × ×	- контуры существующих ОКС подлежащих сносу и (или) демонтажу			
— — — — —	- участки, подлежащие изъятию для государственных и муниципальных нужд			
— — — — —	- земли промышленности			
— — — — —	- земли населенного пункта			
— — — — —	- земли сельскохозяйственного назначения			
— — — — —	- граница населенного пункта			

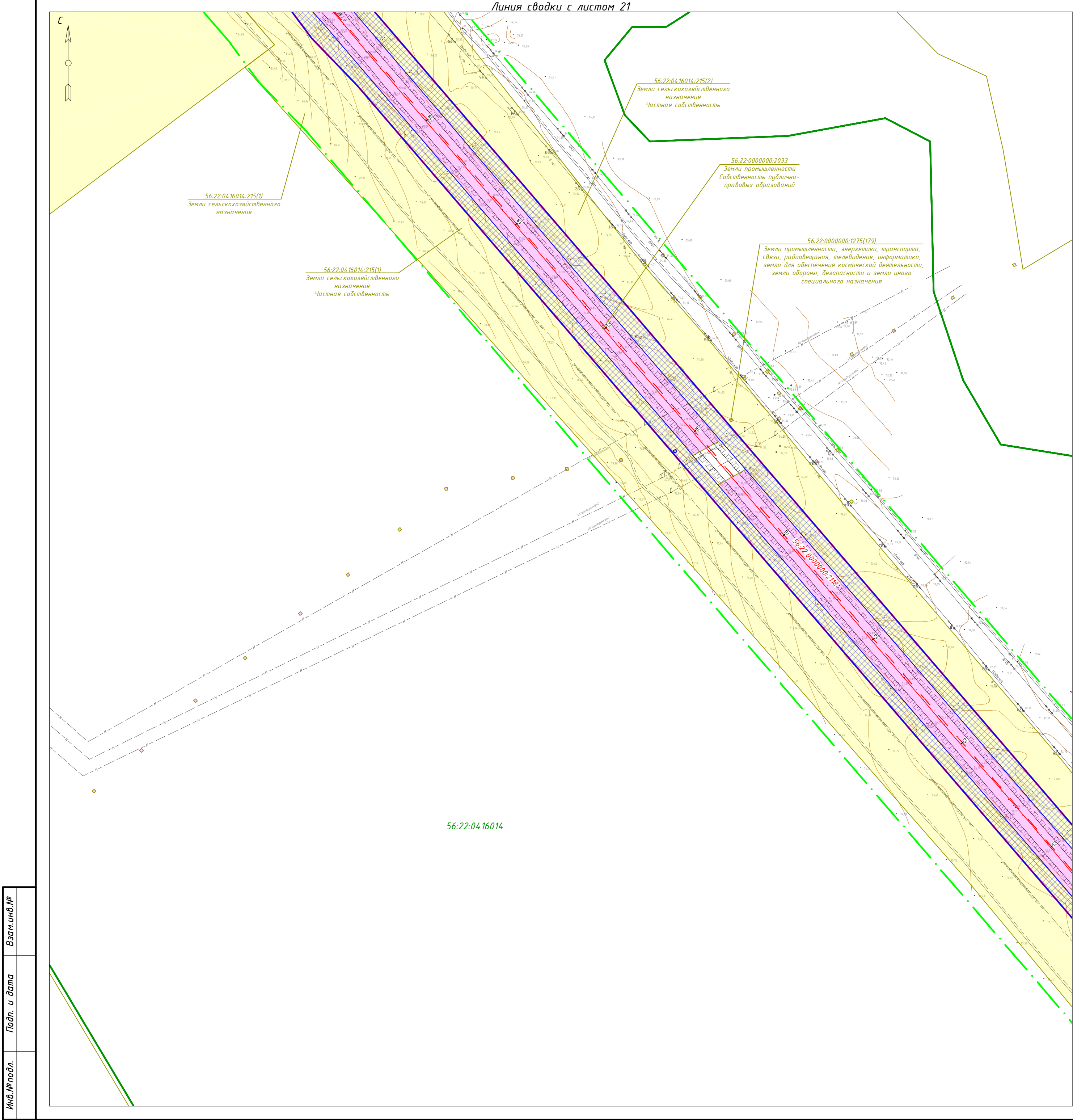
331-22.03.02-ППУМТ					
Реконструкция автомобильной дороги Таловое - Курлин на участке Курлин-Большой Зайкин в Первомайском районе Оренбургской области					
Изм.	Кол. уч.	Лист	№ док.	Подп.	Дата
Проверил	Пигарев				12.22
Разработал	Файзуллин				12.22

Документация по планировке территории. Материалы по обоснованию проекта планировки территории. Графическая часть	Стадия	Лист	Листов
П	21	24	

Схема использования территории в период подготовки проекта планировки территории

000 "Региональный кадастровый центр"

М1:2000



С

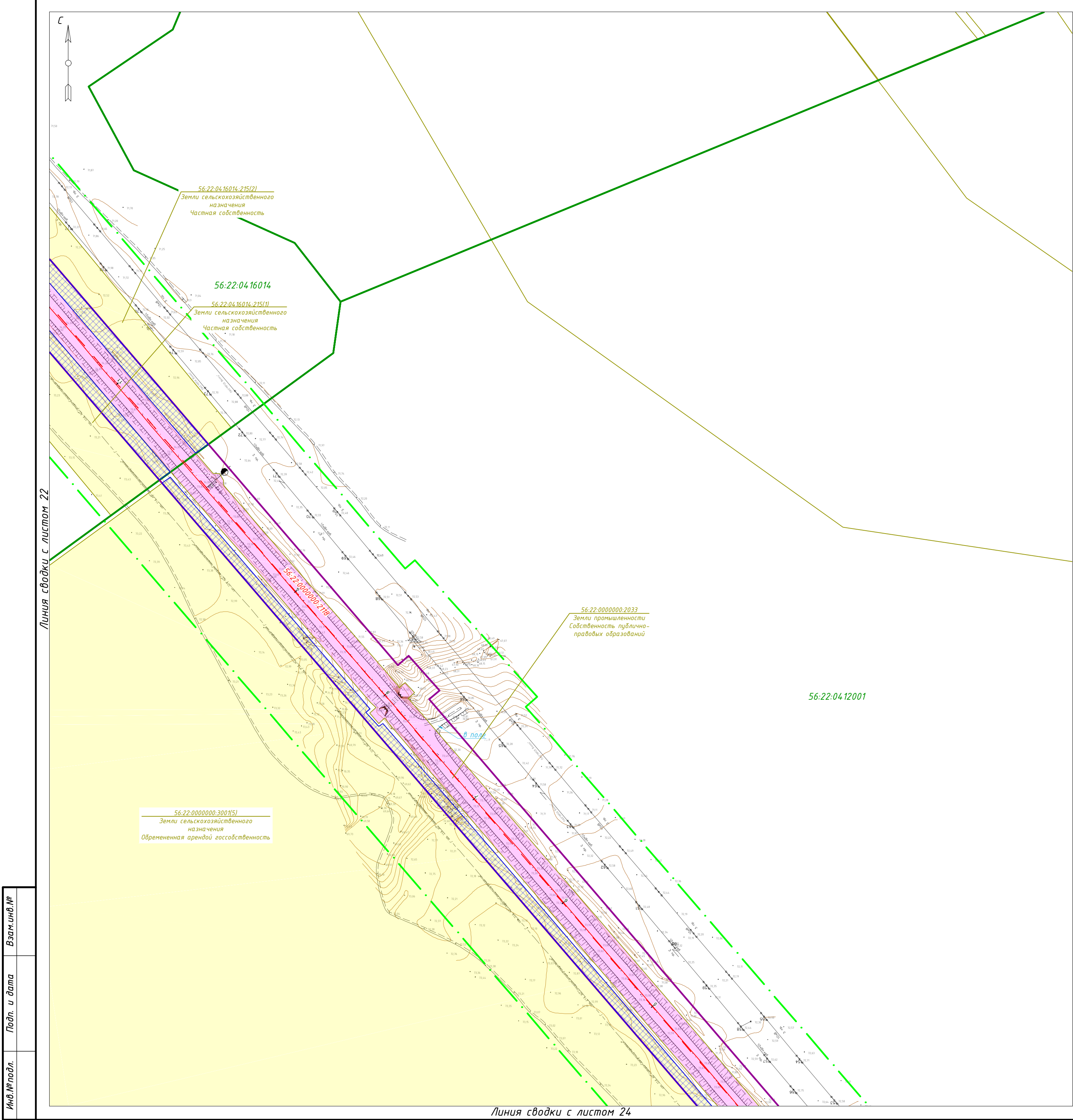
Схема сводки листов

1 2 3 4 5 6 7 8 9 10 11 12 13 14 15 16 17 18 19 20 21 22 23 24

Примечания:
Размещение линейных объектов, подлежащих реконструкции в связи с изменением их местоположения, проектом не предусмотрено.
Сведения о формах собственности земельных участков и информации о необходимости изъятия таких земельных участков для государственных и муниципальных нужд представлены в таблице 2 Том III, Раздел 5-6
Проектируемый объект находится на землях:
- населенных пунктов;
- промышленности;
- сельскохозяйственного назначения.
Граница зоны планируемого размещения объектов капитального строительства, утвержденные ранее утвержденной документацией по планировке территории не отображены поскольку такие проекты отсутствуют (Приложение В. Письмо администрации МО Малозайкинский сельсовет Первомайского района Оренбургской области №84 от 21.07.2022 г.)

Условные обозначения				
	- границы территории, в отношении которой осуществляется подготовка проекта планировки			
	- граница кадастрового квартала согласно сведений ЕГРН от 15.11.2021 г.			
	- номер кадастрового квартала согласно сведений ЕГРН от 15.11.2021 г.			
	- граница земельного участка согласно сведений ЕГРН от 15.11.2021 г.			
	- кадастровый номер земельного участка согласно сведений ЕГРН от 15.11.2021 г.			
	- граница зоны планируемого размещения объекта регионального значения			
	Реконструкция автомобильной дороги Таловое - Курлин на участке Курлин-Большой Зайкин в Первомайском районе Оренбургской области			
	- контуры существующих сохраняемых ОКС			
	- контуры существующих ОКС подлежащих сносу и (или) демонтажу			
	- участки, подлежащие изъятию для государственных и муниципальных нужд			
	- земли промышленности			
	- земли населенного пункта			
	- земли сельскохозяйственного назначения			
	- граница населенного пункта			

						331-22.03.02-ППиМТ			
						Реконструкция автомобильной дороги Таловое - Курлин на участке Курлин-Большой Зайкин в Первомайском районе Оренбургской области			
Изм.	Кол. уч.	Лист	№ док.	Подп.	Дата				
Проверил	Пигарев		12.22			Документация по планировке территории. Материалы по обоснованию проекта планировки территории. Графическая часть	Стадия	Лист	Листов
							П	22	24
Разработал	Файзуллин		12.22			Схема использования территории в период подготовки проекта планировки территории	000 "Региональный кадастровый центр"		
М1:2000									



С

Схема сводки листов

1

2

3

4

5

6

7

8

9

10

11

12

13

14

15

16

17

18

19

20

21

22

23

24

Примечания:

Размещение линейных объектов, подлежащих реконструкции в связи с изменением их местоположения, проектом не предусмотрено.

Сведения о формах собственности земельных участков и информации о необходимости изъятия таких земельных участков для государственных и муниципальных нужд представлены в таблице 2 Том III, Раздел 5-6

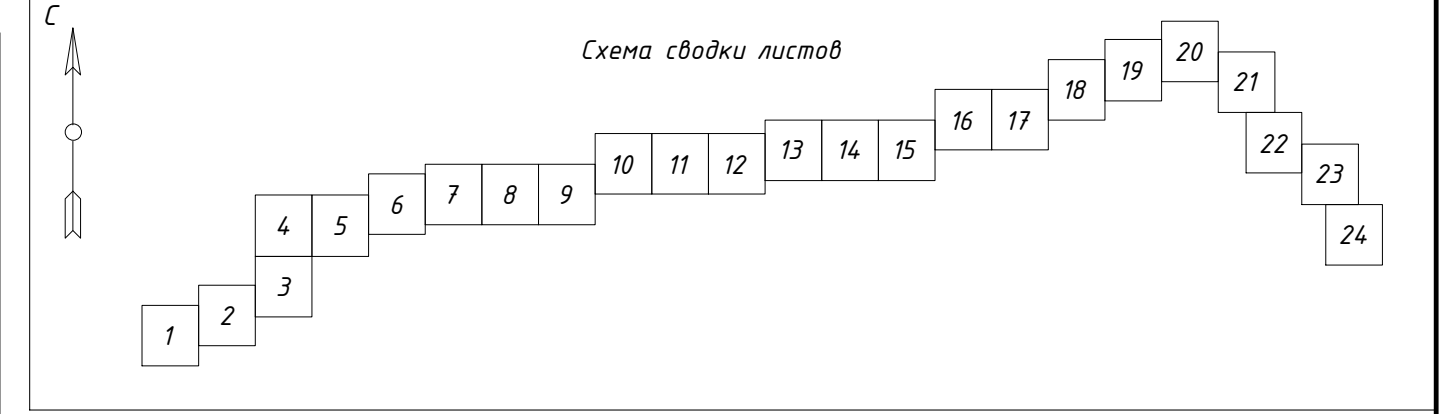
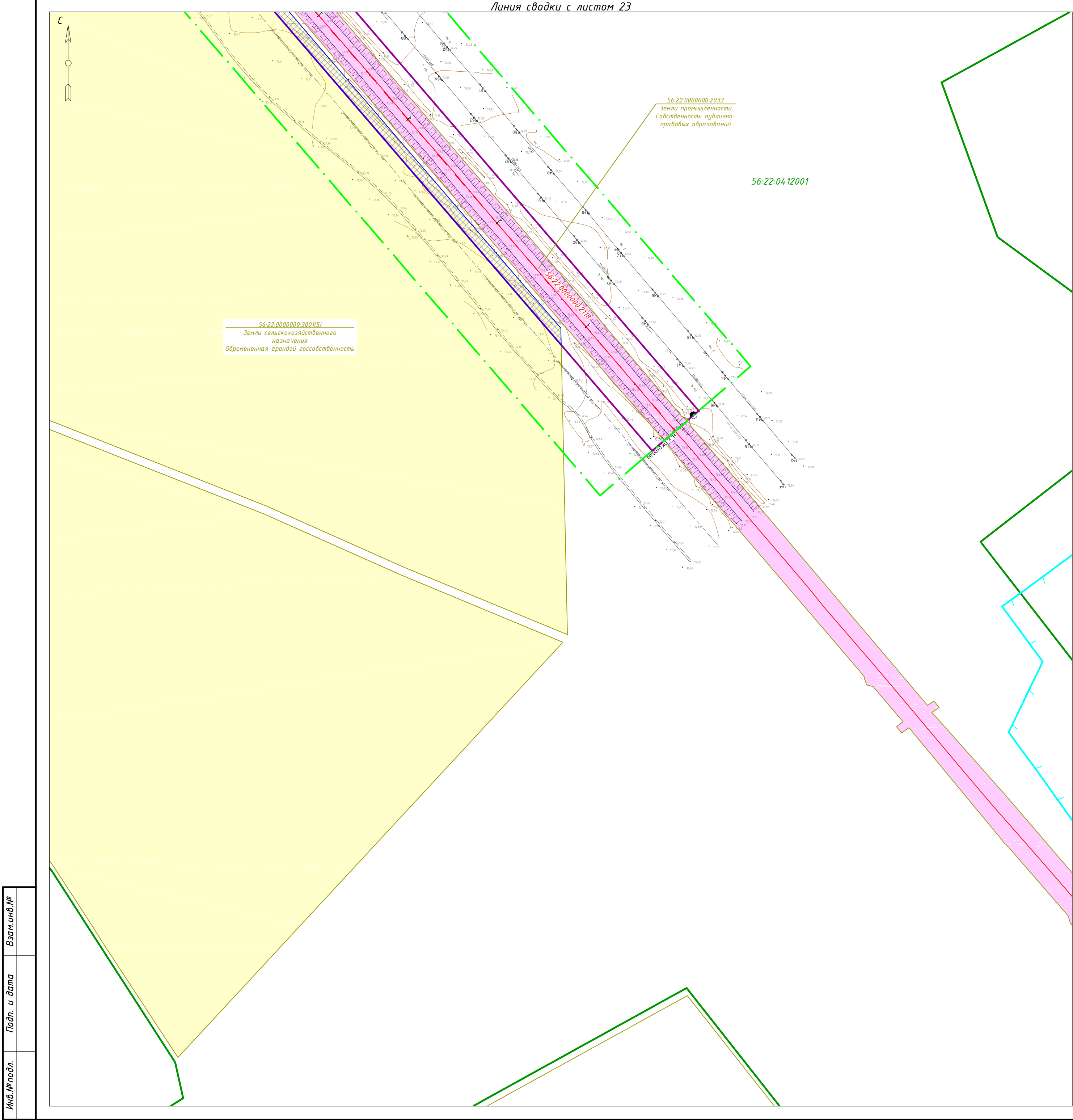
Проектируемый объект находится на землях:

- населенных пунктов;
- промышленности;
- сельскохозяйственного назначения.

Граница зоны планируемого размещения объектов капитального строительства, утвержденные ранее утвержденной документацией по планировке территории не отображены поскольку такие проекты отсутствуют (Приложение В. Письмо администрации МО Малозайкинский сельсовет Первомайского района Оренбургской области №84 от 21.07.2022 г.)

Условные обозначения	
	- границы территории, в отношении которой осуществляется подготовка проекта планировки
	- граница кадастрового квартала согласно сведений ЕГРН от 15.11.2021 г.
	- номер кадастрового квартала согласно сведений ЕГРН от 15.11.2021 г.
	- граница земельного участка согласно сведений ЕГРН от 15.11.2021 г.
	- кадастровый номер земельного участка согласно сведений ЕГРН от 15.11.2021 г.
	- граница зоны планируемого размещения объекта регионального значения
	Реконструкция автомобильной дороги Таловое - Курлин на участке Курлин-Большой Зайкин в Первомайском районе Оренбургской области
	- контуры существующих сохраняемых ОКС
	- контуры существующих ОКС подлежащих сносу и (или) демонтажу
	- участки, подлежащие изъятию для государственных и муниципальных нужд
	- земли промышленности
	- земли населенного пункта
	- земли сельскохозяйственного назначения
	- граница населенного пункта

						331-22.03.02-ППУМТ			
						Реконструкция автомобильной дороги Таловое - Курлин на участке Курлин-Большой Зайкин в Первомайском районе Оренбургской области			
Изм.	Кол. уч.	Лист	№ док.	Подп.	Дата				
Проверил		Пигарев			12.22	Документация по планировке территории. Материалы по обоснованию проекта планировки территории. Графическая часть	Стадия	Лист	Листов
							П	23	24
Разработал		Файзуллин			12.22	Схема использования территории в период подготовки проекта планировки территории	000 "Региональный кадастровый центр"		
							М1:2000		



Примечания:
Размещение линейных объектов, подлежащих реконструкции в связи с изменением их местоположения, проектом не предусмотрено.
Сведения о формах собственности земельных участков и информации о необходимости изъятия таких земельных участков для государственных и муниципальных нужд представлены в таблице 2 Том III, Раздел 5-6
Проектируемый объект находится на землях:

- населенных пунктов;
- промышленности;
- сельскохозяйственного назначения.

Граница зоны планируемого размещения объектов капитального строительства, утвержденные ранее утвержденной документацией по планировке территории не отображены поскольку такие проекты отсутствуют (Приложение В. Письмо администрации МО Малозайкинский сельсовет Первомайского района Оренбургской области №84 от 21.07.2022 г.)

Условные обозначения	
	- границы территории, в отношении которой осуществляется подготовка проекта планировки
	- граница кадастрового квартала согласно сведений ЕГРН от 15.11.2021 г.
	- номер кадастрового квартала согласно сведений ЕГРН от 15.11.2021 г.
	- граница земельного участка согласно сведений ЕГРН от 15.11.2021 г.
	- кадастровый номер земельного участка согласно сведений ЕГРН от 15.11.2021 г.
	- граница зоны планируемого размещения объекта регионального значения
	Реконструкция автомобильной дороги Таловое - Курлин на участке Курлин-Большой Зайкин в Первомайском районе Оренбургской области
	- контуры существующих сохраняемых ОКС
	- контуры существующих ОКС подлежащих сносу и (или) демонтажу
	- участки, подлежащие изъятию для государственных и муниципальных нужд
	- земли промышленности
	- земли населенного пункта
	- земли сельскохозяйственного назначения
	- граница населенного пункта

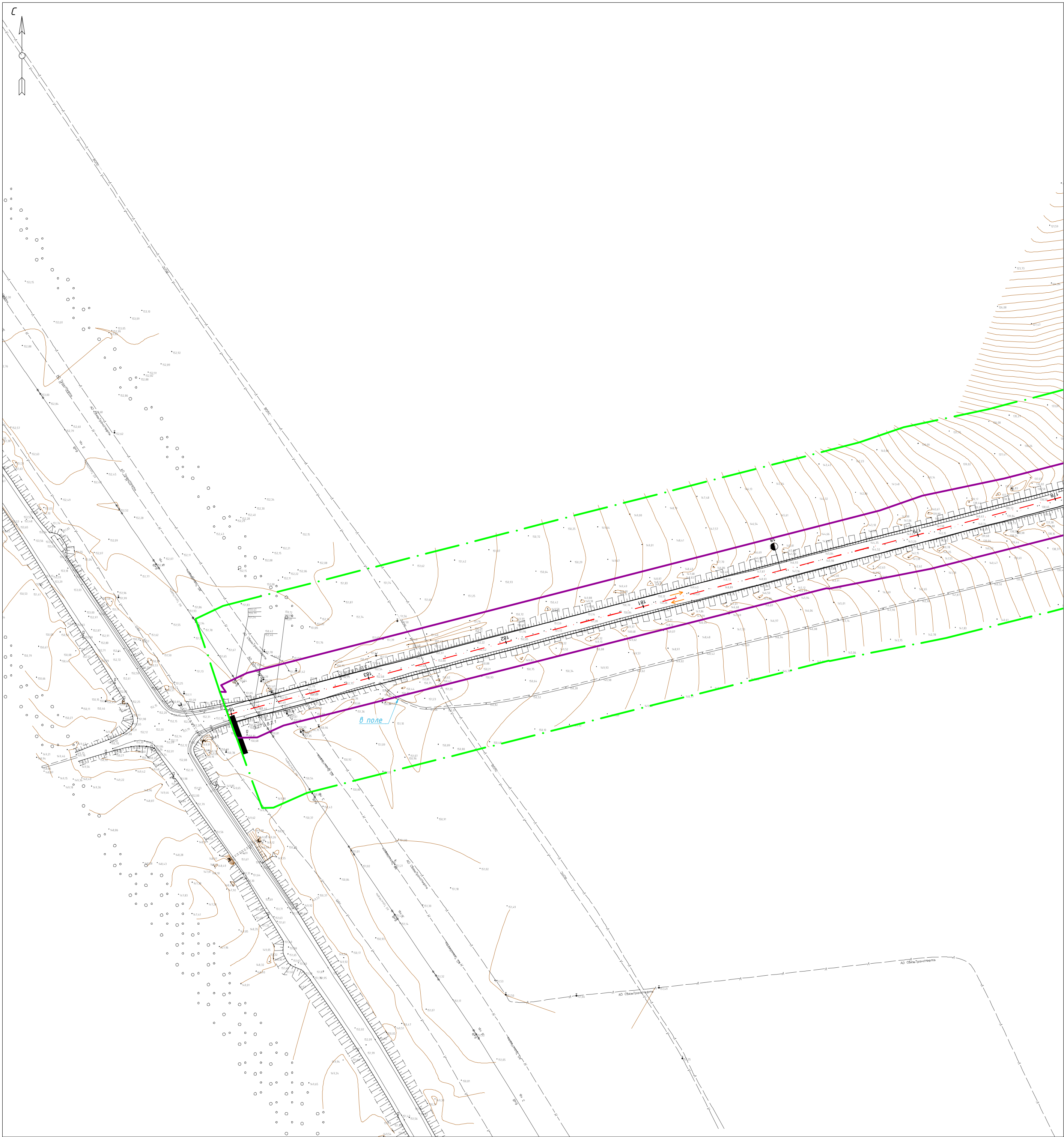
331-22.03.02-ППиМТ					
Реконструкция автомобильной дороги Таловое - Курлин на участке Курлин-Большой Зайкин в Первомайском районе Оренбургской области					
Изм.	Кол. уч.	Лист	№ док.	Подп.	Дата
Проверил		Пигарев			12.22
Разработал		Файзуллин			12.22

Документация по планировке территории. Материалы по обоснованию проекта планировки территории. Графическая часть	Стадия	Лист	Листов
	П	24	24

Схема использования территории в период подготовки проекта планировки территории

000 "Региональный кадастровый центр"

M1:2000



С

↑

○

↑

Схема сводки листов

1

2

3

4

5

6

7

8

9

10

11

12

13

14

15

16

17

18

19

20

21

22

23

24

Примечания:
Размещение линейных объектов, подлежащих реконструкции в связи с изменением их местоположения, проектом не предусмотрено.
В границах территории, в отношении которой осуществляется подготовка проекта планировки отсутствуют:
- линии внутриквартальных проездов и проходов в границах территории общего пользования, границы зон действия публичных сервитутов;
- входы (выходы) подземного общественного пассажирского транспорта;
- хозяйственные проезды и скотопрогоны, сооружения для перехода диких животных;
- иные объекты транспортной инфраструктуры с учетом существующих и прогнозных потребностей в транспортном обеспечении территории, в том числе вдольтрассовые проезды.
Техническая категория проектируемой автомобильной дороги – IV.

Условные обозначения

— · —

—

—

ПКО

×

×

×

- границы территории, в отношении которой осуществляется подготовка проекта планировки

- граница зоны планируемого размещения объекта регионального значения

Реконструкция автомобильной дороги Таловое – Курлин на участке Курлин-Большой Зайкин в Первомайском районе Оренбургской области

- пикеты

- тротуары

- пешеходный переход

- мостовые сооружения

- остановочный пункт

- контуры существующих ОКС подлежащих сносу и (или) демонтажу

- направления движения наземного общественного пассажирского транспорта

							331-22.03.02-ППУМТ
							Реконструкция автомобильной дороги Таловое – Курлин на участке Курлин-Большой Зайкин в Первомайском районе Оренбургской области
Изм.	Кол. уч.	Лист	№ док.	Подп.	Дата		
Проверил		Пигарев			12.22	Документация по планировке территории. Материалы по обоснованию проекта планировки территории. Графическая часть	<div>Стадия</div> <div>П</div> <div>Лист</div> <div>1</div> <div>Листов</div> <div>24</div>
Разработал		Файзуллин			12.22	Схема организации улично-дорожной сети и движения транспорта	000 "Региональный кадастровый центр"

М1:2000

Линия сводки с листом 2

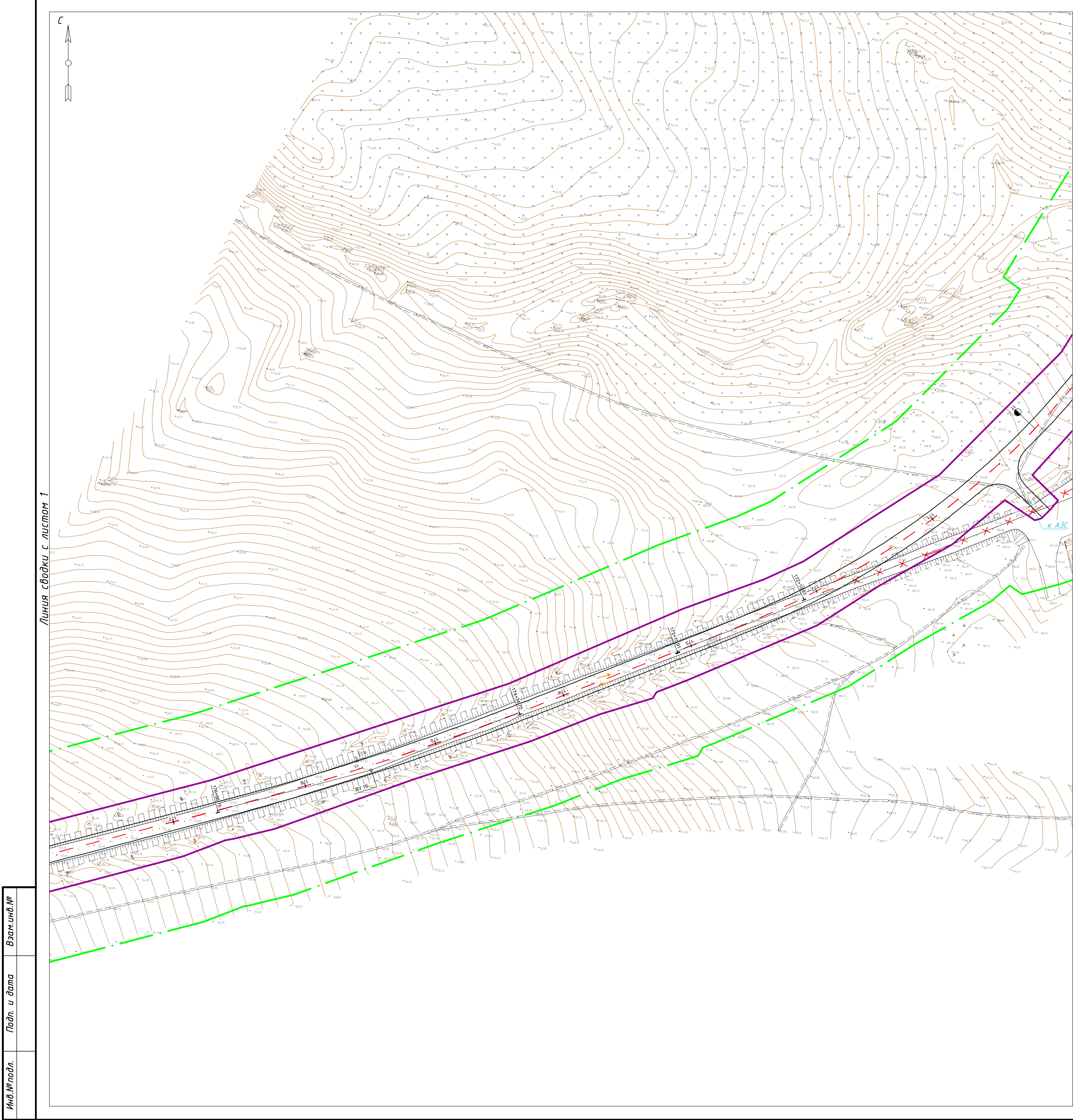


Схема сводки листов

Примечания:

Размещение линейных объектов, подлежащих реконструкции в связи с изменением их местоположения, проектом не предусмотрено.

В границах территории, в отношении которой осуществляется подготовка проекта планировки отсутствуют:

- линии внутриквартальных проездов и проходов в границах территории общего пользования, границы зон действия публичных сервитутов;
- входы (выходы) подземного общественного пассажирского транспорта;
- хозяйственные проезды и скотопрогоны, сооружения для перехода диких животных;
- иные объекты транспортной инфраструктуры с учетом существующих и прогнозных потребностей в транспортном обеспечении территории, в том числе вдольтрассовые проезды.

Техническая категория проектируемой автомобильной дороги – IV.

Условные обозначения	
	- границы территории, в отношении которой осуществляется подготовка проекта планировки
	- граница зоны планируемого размещения объекта регионального значения
	Реконструкция автомобильной дороги Таловое – Курлин на участке Курлин-Большой Зайкин в Первомайском районе Оренбургской области
	- пикеты
	- тротуары
	- пешеходный переход
	- мостовые сооружения
	- остановочный пункт
	- контуры существующих ОКС подлежащих сносу и (или) демонтажу
	- направления движения наземного общественного пассажирского транспорта

331-22.03.02-ППиМТ					
Реконструкция автомобильной дороги Таловое – Курлин на участке Курлин-Большой Зайкин в Первомайском районе Оренбургской области					
Изм.	Кол. уч.	Лист	№ док.	Подп.	Дата
Проверил	Пигарев		12.22		
Разработал	Файзуллин		12.22		

Документация по планировке территории. Материалы по обоснованию проекта планировки территории. Графическая часть	Стадия	Лист	Листов
Схема организации улично-дорожной сети и движения транспорта	П	2	24
000 "Региональный кадастровый центр"			



С

Схема сводки листов

Примечания:

Размещение линейных объектов, подлежащих реконструкции в связи с изменением их местоположения, проектом не предусмотрено.

В границах территории, в отношении которой осуществляется подготовка проекта планировки отсутствуют:

- линии внутриквартальных проездов и проходов в границах территории общего пользования, границы зон действия публичных сервитутов;
- входы (выходы) подземного общественного пассажирского транспорта;
- хозяйственные проезды и скотопрогоны, сооружения для перехода диких животных;
- иные объекты транспортной инфраструктуры с учетом существующих и прогнозных потребностей в транспортном обеспечении территории, в том числе вдольтрассовые проезды.

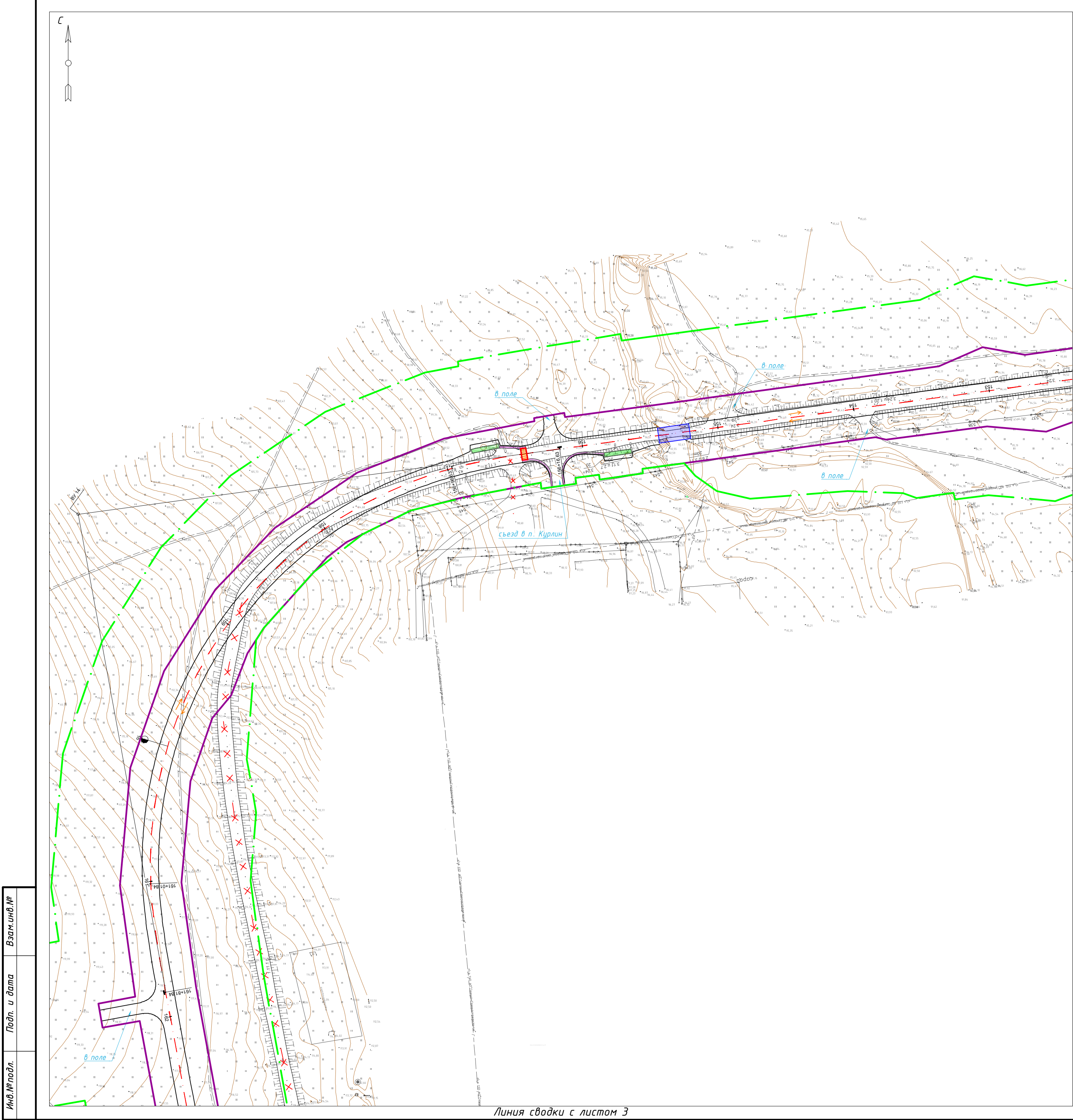
Техническая категория проектируемой автомобильной дороги – IV.

Условные обозначения					
	- границы территории, в отношении которой осуществляется подготовка проекта планировки				
	- граница зоны планируемого размещения объекта регионального значения				
	Реконструкция автомобильной дороги Таловое – Курлин на участке Курлин-Большой Зайкин в Первомайском районе Оренбургской области				
	- пикеты				
	- тротуары				
	- пешеходный переход				
	- мостовые сооружения				
	- остановочный пункт				
	- контуры существующих ОКС подлежащих сносу и (или) демонтажу				
	- направления движения наземного общественного пассажирского транспорта				

331-22.03.02-ППиМТ					
Реконструкция автомобильной дороги Таловое – Курлин на участке Курлин-Большой Зайкин в Первомайском районе Оренбургской области					
Изм.	Кол. уч.	Лист	№ док.	Подп.	Дата
Проверил	Пигарев		12.22		
Разработал	Файзуллин		12.22		

Документация по планировке территории. Материалы по обоснованию проекта планировки территории. Графическая часть	Стадия	Лист	Листов
Схема организации улично-дорожной сети и движения транспорта	П	3	24
000 "Региональный кадастровый центр"			

М1:2000



С

Схема сводки листов

1	2	3	4	5	6	7	8	9	10	11	12	13	14	15	16	17	18	19	20	21	22	23	24
---	---	---	---	---	---	---	---	---	----	----	----	----	----	----	----	----	----	----	----	----	----	----	----

Примечания:
Размещение линейных объектов, подлежащих реконструкции в связи с изменением их местоположения, проектом не предусмотрено.
В границах территории, в отношении которой осуществляется подготовка проекта планировки отсутствуют:
- линии внутриквартальных проездов и проходов в границах территории общего пользования, границы зон действия публичных сервитутов;
- входы (выходы) подземного общественного пассажирского транспорта;
- хозяйственные проезды и скотопрогоны, сооружения для перехода диких животных;
- иные объекты транспортной инфраструктуры с учетом существующих и прогнозных потребностей в транспортном обеспечении территории, в том числе вдольтрассовые проезды.
Техническая категория проектируемой автомобильной дороги – IV.

Условные обозначения

	- границы территории, в отношении которой осуществляется подготовка проекта планировки
	- граница зоны планируемого размещения объекта регионального значения
	- Реконструкция автомобильной дороги Таловое – Курлин на участке Курлин-Большой Зайкин в Первомайском районе Оренбургской области
	- пикеты
	- тротуары
	- пешеходный переход
	- мостовые сооружения
	- остановочный пункт
	- контуры существующих ОКС подлежащих сносу и (или) демонтажу
	- направления движения наземного общественного пассажирского транспорта

331-22.03.02-ППиМТ					
Реконструкция автомобильной дороги Таловое – Курлин на участке Курлин-Большой Зайкин в Первомайском районе Оренбургской области					
Изм.	Кол. уч.	Лист	№ док.	Подп.	Дата
Проверил	Пигарев		12.22		
Разработал	Файзуллин		12.22		

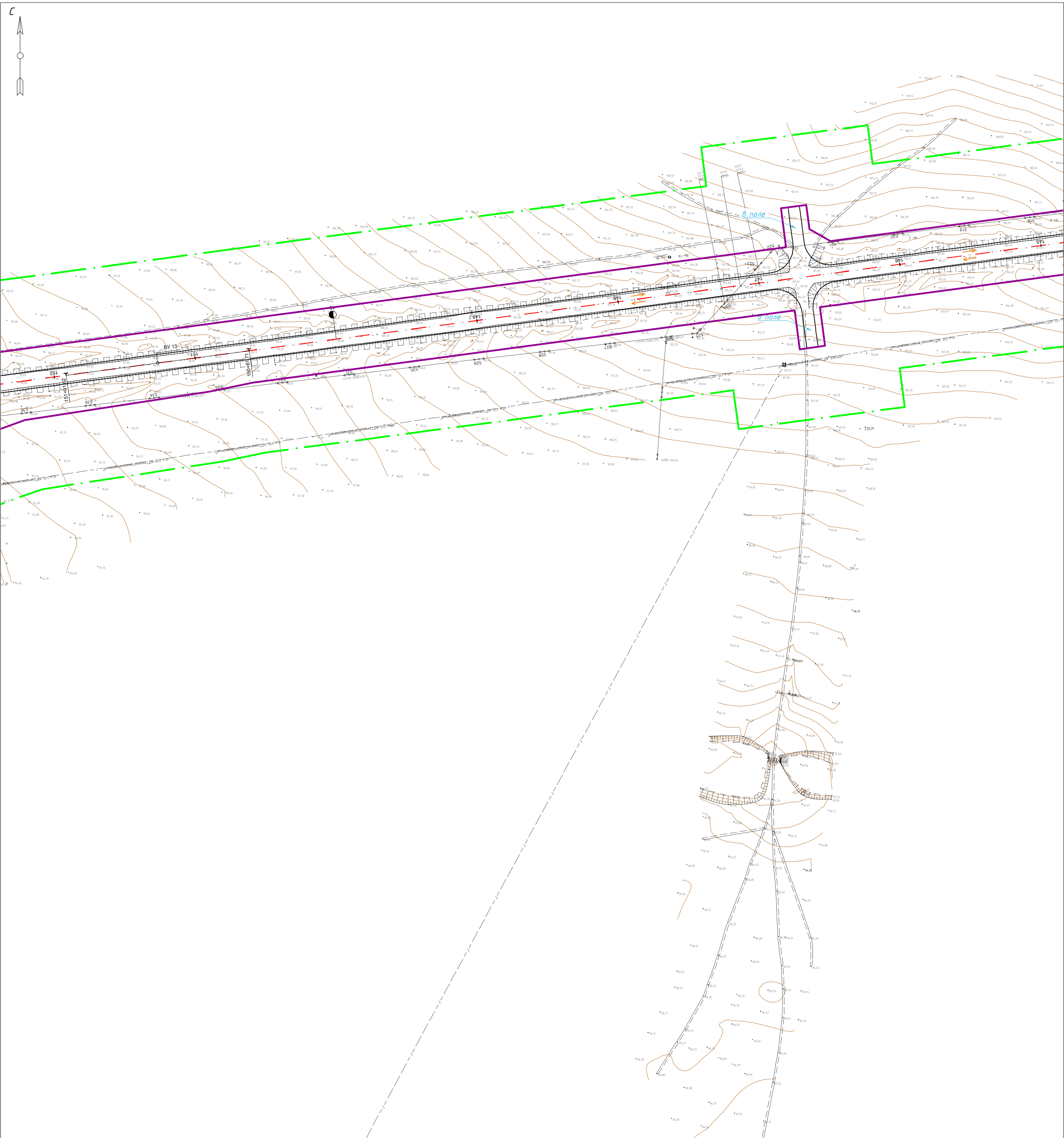
Документация по планировке территории. Материалы по обоснованию проекта планировки территории. Графическая часть	Стадия	Лист	Листов
П	4	24	

Схема организации улично-дорожной сети и движения транспорта

М1:2000

ООО "Региональный кадастровый центр"

Линия сводки с листом 4



Линия сводки с листом 6

С

Схема сводки листов

1

2

3

4

5

6

7

8

9

10

11

12

13

14

15

16

17

18

19

20

21

22

23

24

Примечания:
Размещение линейных объектов, подлежащих реконструкции в связи с изменением их местоположения, проектом не предусмотрено.
В границах территории, в отношении которой осуществляется подготовка проекта планировки отсутствуют:
- линии внутриквартальных проездов и проходов в границах территории общего пользования, границы зон действия публичных сервитутов;
- входы (выходы) подземного общественного пассажирского транспорта;
- хозяйственные проезды и скотопрогоны, сооружения для перехода диких животных;
- иные объекты транспортной инфраструктуры с учетом существующих и прогнозных потребностей в транспортном обеспечении территории, в том числе вдольтрассовые проезды.
Техническая категория проектируемой автомобильной дороги – IV.

Условные обозначения	
	- границы территории, в отношении которой осуществляется подготовка проекта планировки
	- граница зоны планируемого размещения объекта регионального значения
	Реконструкция автомобильной дороги Таловое – Курлин на участке Курлин-Большой Зайкин в Первомайском районе Оренбургской области
	- пикеты
	- тротуары
	- пешеходный переход
	- мостовые сооружения
	- остановочный пункт
	- контуры существующих ОКС подлежащих сносу и (или) демонтажу
	- направления движения наземного общественного пассажирского транспорта

							331-22.03.02-ППиМТ			
							Реконструкция автомобильной дороги Таловое – Курлин на участке Курлин-Большой Зайкин в Первомайском районе Оренбургской области			
Изм.	Кол. уч.	Лист	№ док.	Подп.	Дата					
Проверил	Пигарев				12.22	Документация по планировке территории. Материалы по обоснованию проекта планировки территории. Графическая часть	Стадия	Лист	Листов	
							П	5	24	
Разработал	Файзуллин				12.22	Схема организации улично-дорожной сети и движения транспорта	000 “Региональный кадастровый центр”			
						M1:2000				


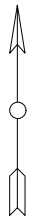
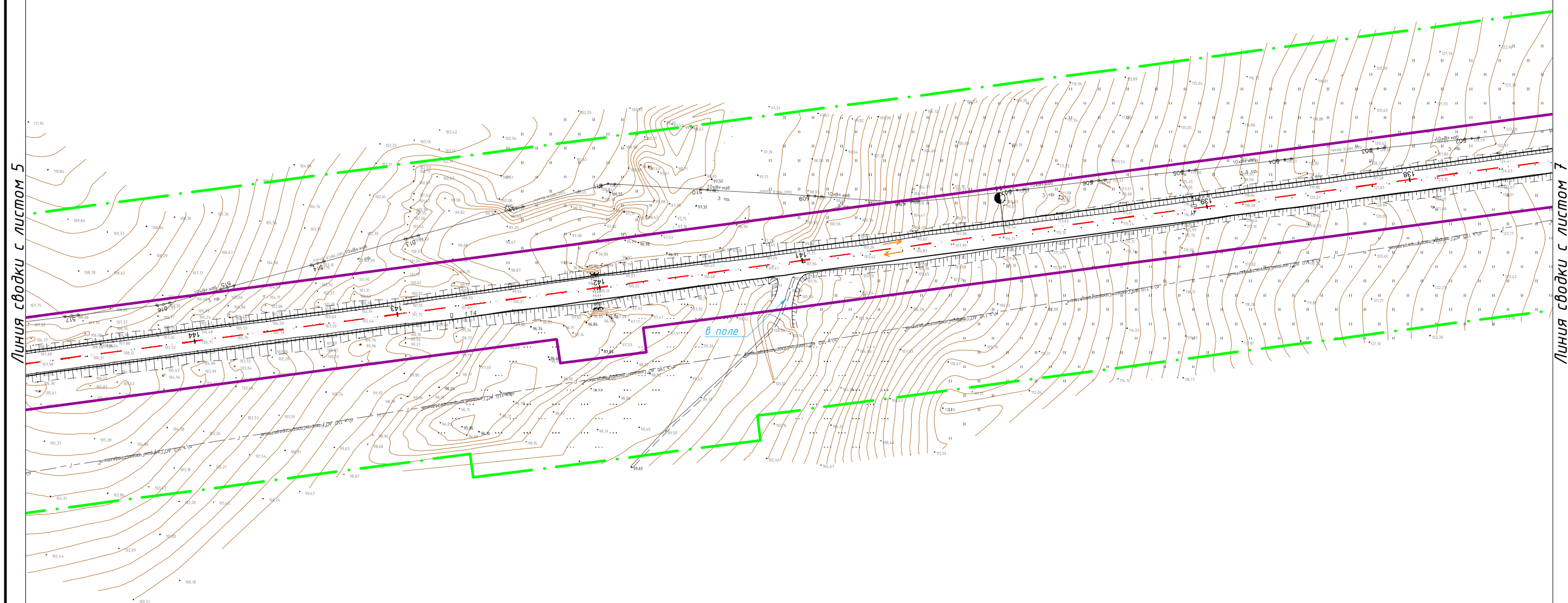
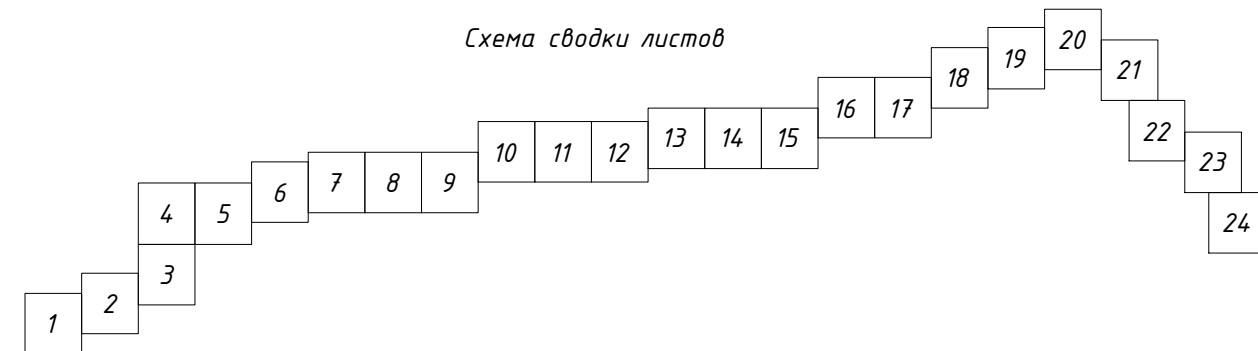


Схема сводки листов



Линия сводки с листом 7

Примечания:

Размещение линейных объектов, подлежащих реконструкции в связи с изменением их местоположения, проектом не предусмотрено.



В границах территории, в о
отсутствуют:

- линии внутриварьтальных проездов и проходов в границах территории общего пользования, границы зон действия публичных сервитутов;
 - входы (выходы) подземного общественного пассажирского транспорта;
 - хозяйственные проезды и скотопрогны, сооружения для перехода диких животных;
 - иные объекты транспортной инфраструктуры с учетом существующих и прогнозируемых потребностей в транспортном обеспечении территории, в том числе вдольавтрасеовые проезды.
- Техническая категория проектируемой автомобильной дороги – IV.

Техническая категория проектируемой автомобильной дороги – IV.

Условные обозначения

- | | |
|--|---|
| | - границы территории, в отношении которой осуществляется подготовка проекта планировки |
| | - граница зоны планируемого размещения объекта регионального значения
Реконструкция автомобильной дороги Таловое - Курлин на участке Курлин-Большой Зайкин
Первомайском районе Оренбургской области |
| | - пикеты |
| | - тротуары |
| | - пешеходный переход |
| | - мостовые сооружения |
| | - остановочный пункт |
| | - контуры существующих ОКС подлежащих сносу и (или) демонтажу |
| | - направления движения наземного общественного пассажирского транспорта |


						331-22.03.02-ППиМТ				
						Реконструкция автомобильной дороги Таловое – Курлин на участке Курлин-Большое Зайкин в Первомайском районе Оренбургской области				
Изм.	Кол. уч.	Лист	№ док.	Подп.	Дата	Документация по планировке территории. Материалы по обоснованию проекта планировки территории. Графическая часть		Стадия	Лист	Листов
Проверил	Пигарев				12.22			П	6	24
Разработал	Фаизуллин				12.22	Схема организации улично-дорожной сети и движения транспорта М1:2000		000 “Региональный кадастровый центр”		

Инв.№ подл.	Подп. и дата	Взам.инв.№
-------------	--------------	------------

Подп. и дата

Взам.инв.№

Линия сводки с листом 6



Линия сводки с листом 8

С

Схема сводки листов

1

2

3

4

5

6

7

8

9

10

11

12

13

14

15

16

17

18

19

20

21

22

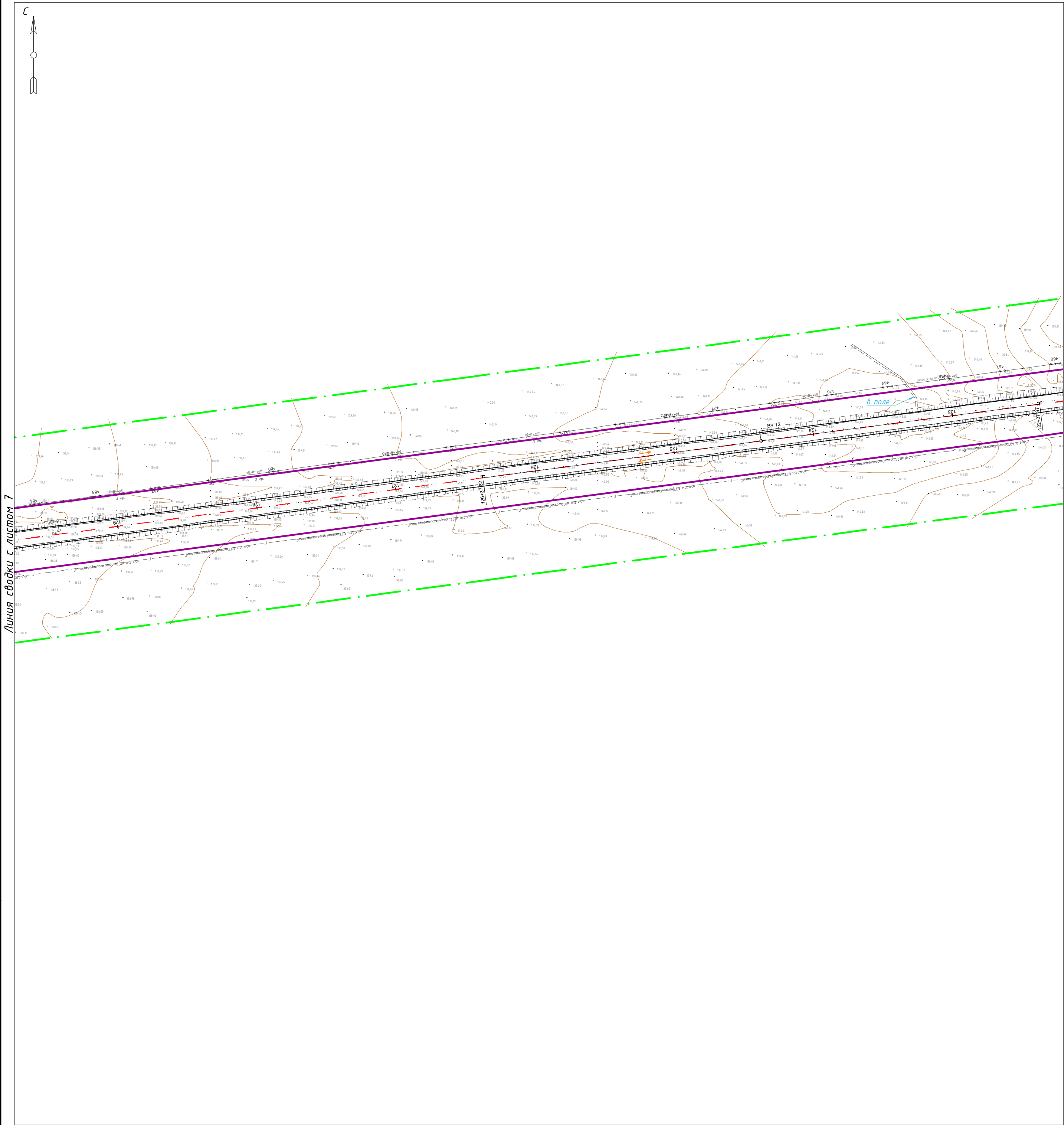
23

24

Примечания:
Размещение линейных объектов, подлежащих реконструкции в связи с изменением их местоположения, проектом не предусмотрено.
В границах территории, в отношении которой осуществляется подготовка проекта планировки отсутствуют:
- линии внутриквартальных проездов и проходов в границах территории общего пользования, границы зон действия публичных сервитутов;
- входы (выходы) подземного общественного пассажирского транспорта;
- хозяйственные проезды и скотопрогоны, сооружения для перехода диких животных;
- иные объекты транспортной инфраструктуры с учетом существующих и прогнозных потребностей в транспортном обеспечении территории, в том числе вдольтрассовые проезды.
Техническая категория проектируемой автомобильной дороги – IV.

Условные обозначения					
	- границы территории, в отношении которой осуществляется подготовка проекта планировки				
	- граница зоны планируемого размещения объекта регионального значения				
	Реконструкция автомобильной дороги Таловое – Курлин на участке Курлин-Большой Зайкин в Первомайском районе Оренбургской области				
	- пикеты				
	- тротуары				
	- пешеходный переход				
	- мостовые сооружения				
	- остановочный пункт				
	- контуры существующих ОКС подлежащих сносу и (или) демонтажу				
	- направления движения наземного общественного пассажирского транспорта				

						331-22.03.02-ППУМТ				
						Реконструкция автомобильной дороги Таловое – Курлин на участке Курлин-Большой Зайкин в Первомайском районе Оренбургской области				
Изм.	Кол. уч.	Лист	№ док.	Подп.	Дата					
Проверил	Пигарев				12.22	Документация по планировке территории. Материалы по обоснованию проекта планировки территории. Графическая часть		Стадия	Лист	Листов
								П	7	24
Разработал	Файзуллин				12.22	Схема организации улично-дорожной сети и движения транспорта		ООО "Региональный кадастровый центр"		
						М1:2000				



С

↑

○

↑

Схема сводки листов

1

2

3

4

5

6

7

8

9

10

11

12

13

14

15

16

17

18

19

20

21

22

23

24

Примечания:

Размещение линейных объектов, подлежащих реконструкции в связи с изменением их местоположения, проектом не предусмотрено.


В границах территории, в отношении которой осуществляется подготовка проекта планировки отсутствуют:

- линии внутриквартальных проездов и проходов в границах территории общего пользования, границы зон действия публичных сервитутов;
- входы (выходы) подземного общественного пассажирского транспорта;
- хозяйственные проезды и скотопрогоны, сооружения для перехода диких животных;
- иные объекты транспортной инфраструктуры с учетом существующих и прогнозных потребностей в транспортном обеспечении территории, в том числе вдольтрассовые проезды.

Техническая категория проектируемой автомобильной дороги – IV.

Условные обозначения					
	- границы территории, в отношении которой осуществляется подготовка проекта планировки				
	- граница зоны планируемого размещения объекта регионального значения				
	Реконструкция автомобильной дороги Таловое – Курлин на участке Курлин-Большой Зайкин в Первомайском районе Оренбургской области				
	- пикеты				
	- тротуары				
	- пешеходный переход				
	- мостовые сооружения				
	- остановочный пункт				
	- контуры существующих ОКС подлежащих сносу и (или) демонтажу				
	- направления движения наземного общественного пассажирского транспорта				

						331-22.03.02-ППиМТ						
						Реконструкция автомобильной дороги Таловое – Курлин на участке Курлин-Большой Зайкин в Первомайском районе Оренбургской области						
Изм.	Кол. уч.	Лист	№ док.	Подп.	Дата							
Проверил	Пигарев				12.22	Документация по планировке территории. Материалы по обоснованию проекта планировки территории. Графическая часть				Стадия	Лист	Листов
										П	8	24
Разработал	Файзуллин				12.22	Схема организации улично-дорожной сети и движения транспорта				ООО "Региональный кадастровый центр"		
						М1:2000						



С

Схема сводки листов

Примечания:
Размещение линейных объектов, подлежащих реконструкции в связи с изменением их местоположения, проектом не предусмотрено.
В границах территории, в отношении которой осуществляется подготовка проекта планировки отсутствуют:
- линии внутриквартальных проездов и проходов в границах территории общего пользования, границы зон действия публичных сервитутов;
- входы (выходы) подземного общественного пассажирского транспорта;
- хозяйственные проезды и скотопрогоны, сооружения для перехода диких животных;
- иные объекты транспортной инфраструктуры с учетом существующих и прогнозных потребностей в транспортном обеспечении территории, в том числе вдольтрассовые проезды.
Техническая категория проектируемой автомобильной дороги – IV.

Условные обозначения				
- границы территории, в отношении которой осуществляется подготовка проекта планировки				
- граница зоны планируемого размещения объекта регионального значения				
Реконструкция автомобильной дороги Таловое – Курлин на участке Курлин-Большой Зайкин в Первомайском районе Оренбургской области				
ПКО				
- пикеты				
- тротуары				
- пешеходный переход				
- мостовые сооружения				
- остановочный пункт				
- контуры существующих ОКС подлежащих сносу и (или) демонтажу				
- направления движения наземного общественного пассажирского транспорта				

331-22.03.02-ППиМТ					
Реконструкция автомобильной дороги Таловое – Курлин на участке Курлин-Большой Зайкин в Первомайском районе Оренбургской области					
Изм.	Кол. уч.	Лист	№ док.	Подп.	Дата
Проверил	Пигарев				12.22
Разработал	Файзуллин				12.22

Документация по планировке территории. Материалы по обоснованию проекта планировки территории. Графическая часть	Стадия	Лист	Листов
Схема организации улично-дорожной сети и движения транспорта	П	10	24

000 “Региональный кадастровый центр”

M1:2000

Линия сводки с листом 10

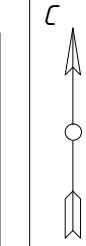
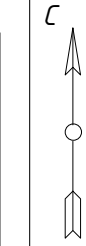
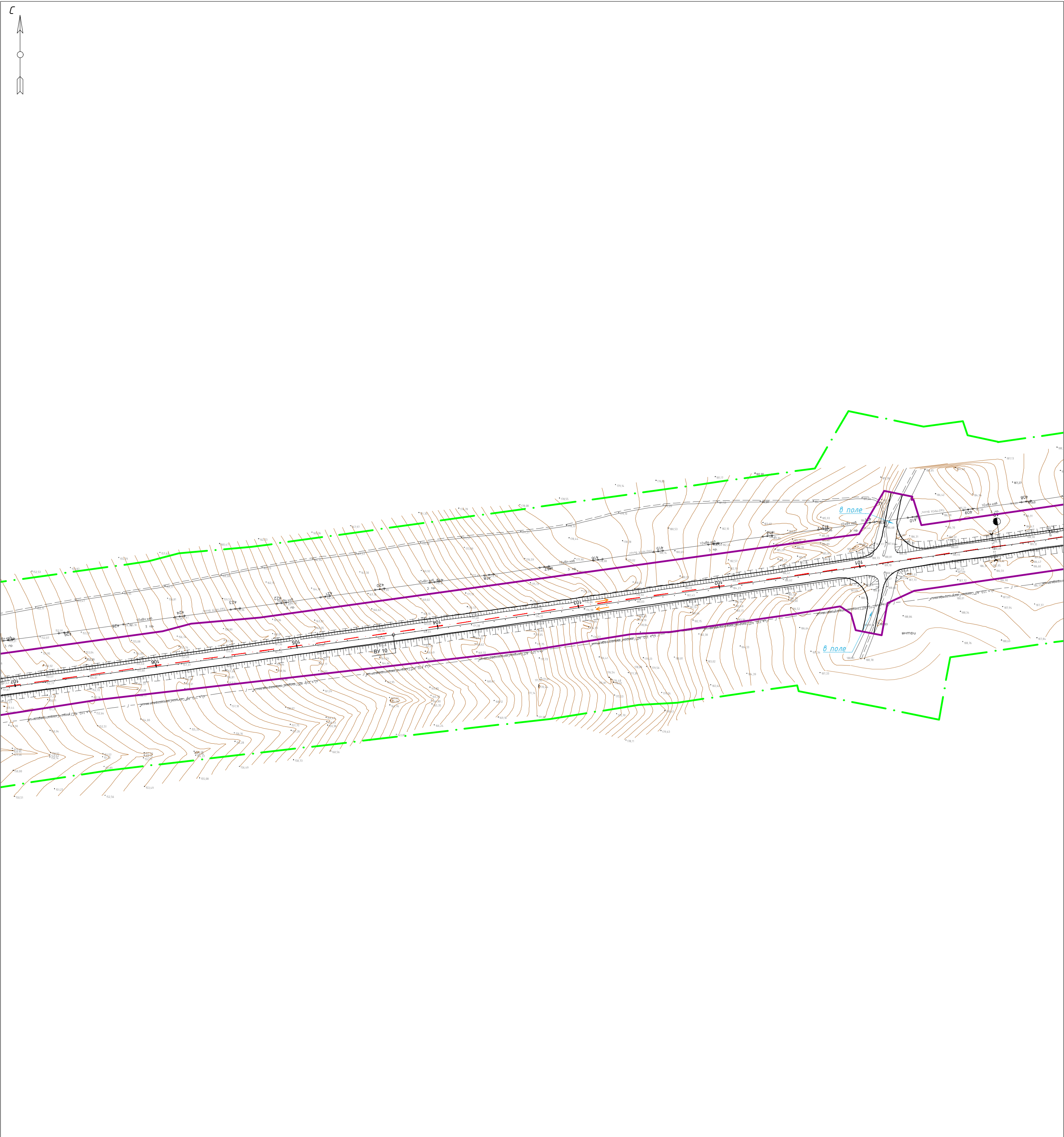
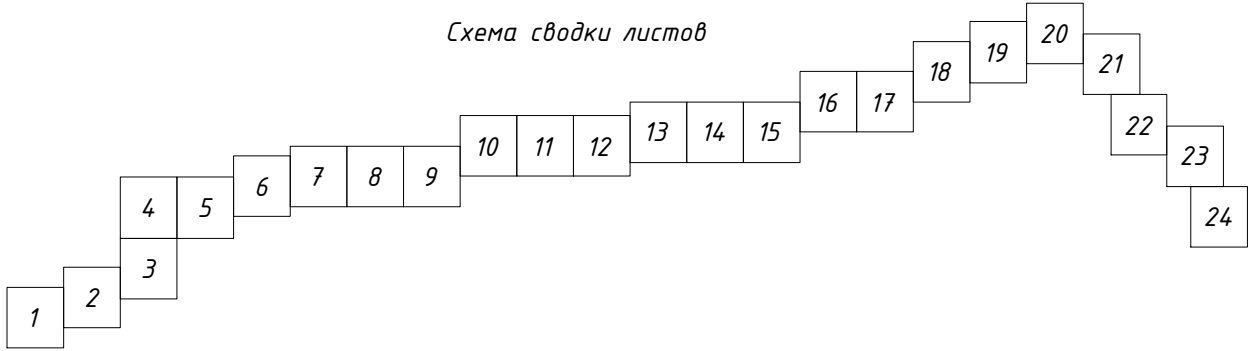


Схема сводки листов



Примечания:
Размещение линейных объектов, подлежащих реконструкции в связи с изменением их местоположения, проектом не предусмотрено.
В границах территории, в отношении которой осуществляется подготовка проекта планировки отсутствуют:
- линии внутриквартальных проездов и проходов в границах территории общего пользования, границы зон действия публичных сервитутов;
- входы (выходы) подземного общественного пассажирского транспорта;
- хозяйственные проезды и скотопрогоны, сооружения для перехода диких животных;
- иные объекты транспортной инфраструктуры с учетом существующих и прогнозных потребностей в транспортном обеспечении территории, в том числе вдольтрассовые проезды.
Техническая категория проектируемой автомобильной дороги – IV.

Условные обозначения						
- границы территории, в отношении которой осуществляется подготовка проекта планировки						
- граница зоны планируемого размещения объекта регионального значения						
Реконструкция автомобильной дороги Таловое – Курлин на участке Курлин-Большой Зайкин в Первомайском районе Оренбургской области						
ПКО						
- пикеты						
- тротуары						
- пешеходный переход						
- мостовые сооружения						
- остановочный пункт						
- контуры существующих ОКС подлежащих сносу и (или) демонтажу						
- направления движения наземного общественного пассажирского транспорта						
331-22.03.02-ППиМТ						
Реконструкция автомобильной дороги Таловое – Курлин на участке Курлин-Большой Зайкин в Первомайском районе Оренбургской области						
Изм.	Кол. уч.	Лист	№ док.	Подп.	Дата	
Проверил	Пигарев				12.22	Документация по планировке территории. Материалы по обоснованию проекта планировки территории. Графическая часть
						Стадия
						Лист
						Листов
						П
						11
						24
Разработал	Файзуллин				12.22	Схема организации улично-дорожной сети и движения транспорта
М1:2000						ООО "Региональный кадастровый центр"

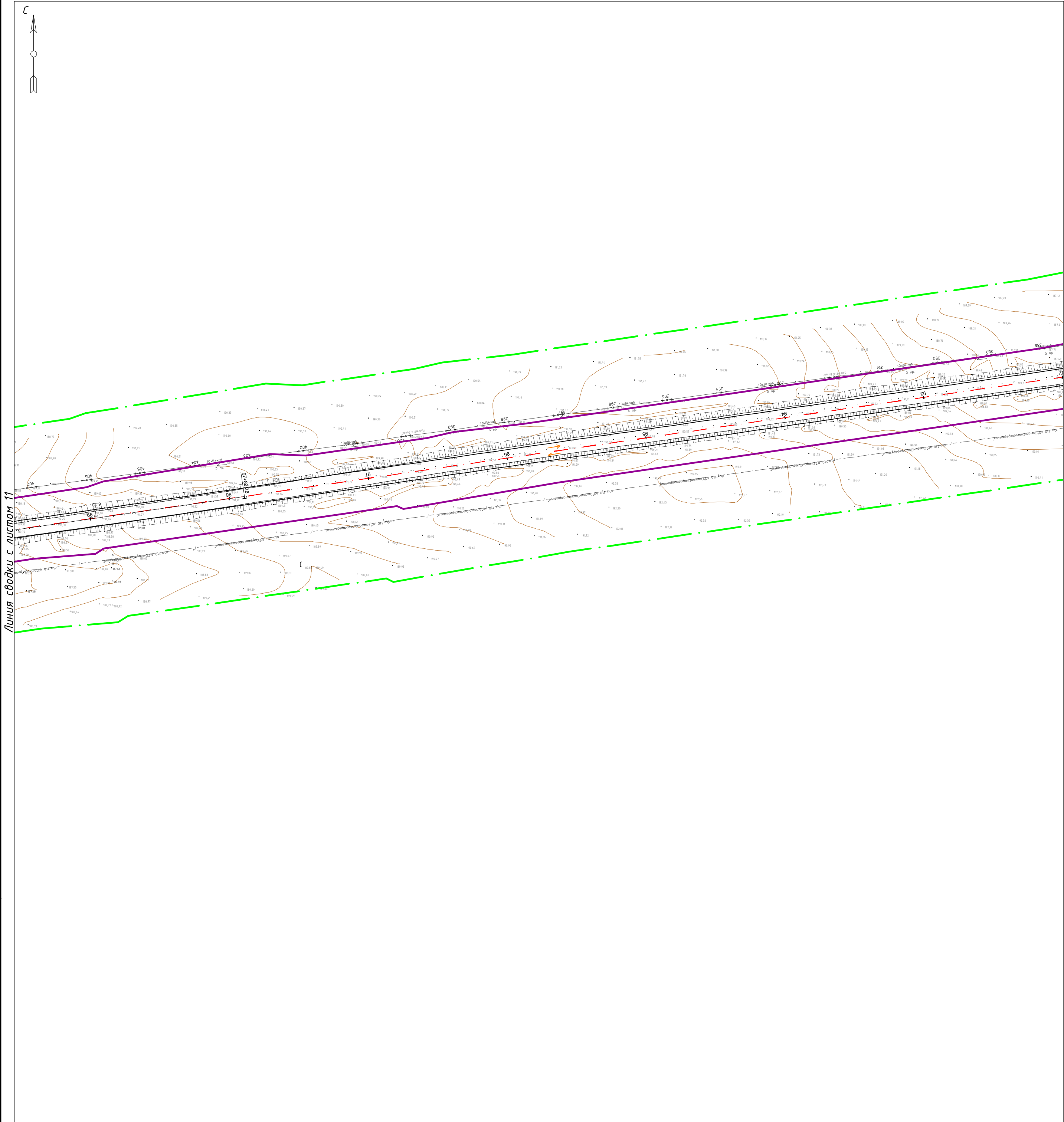


Схема сводки листов

1

2

3

4

5

6

7

8

9

10

11

12

13

14

15

16

17

18

19

20

21

22

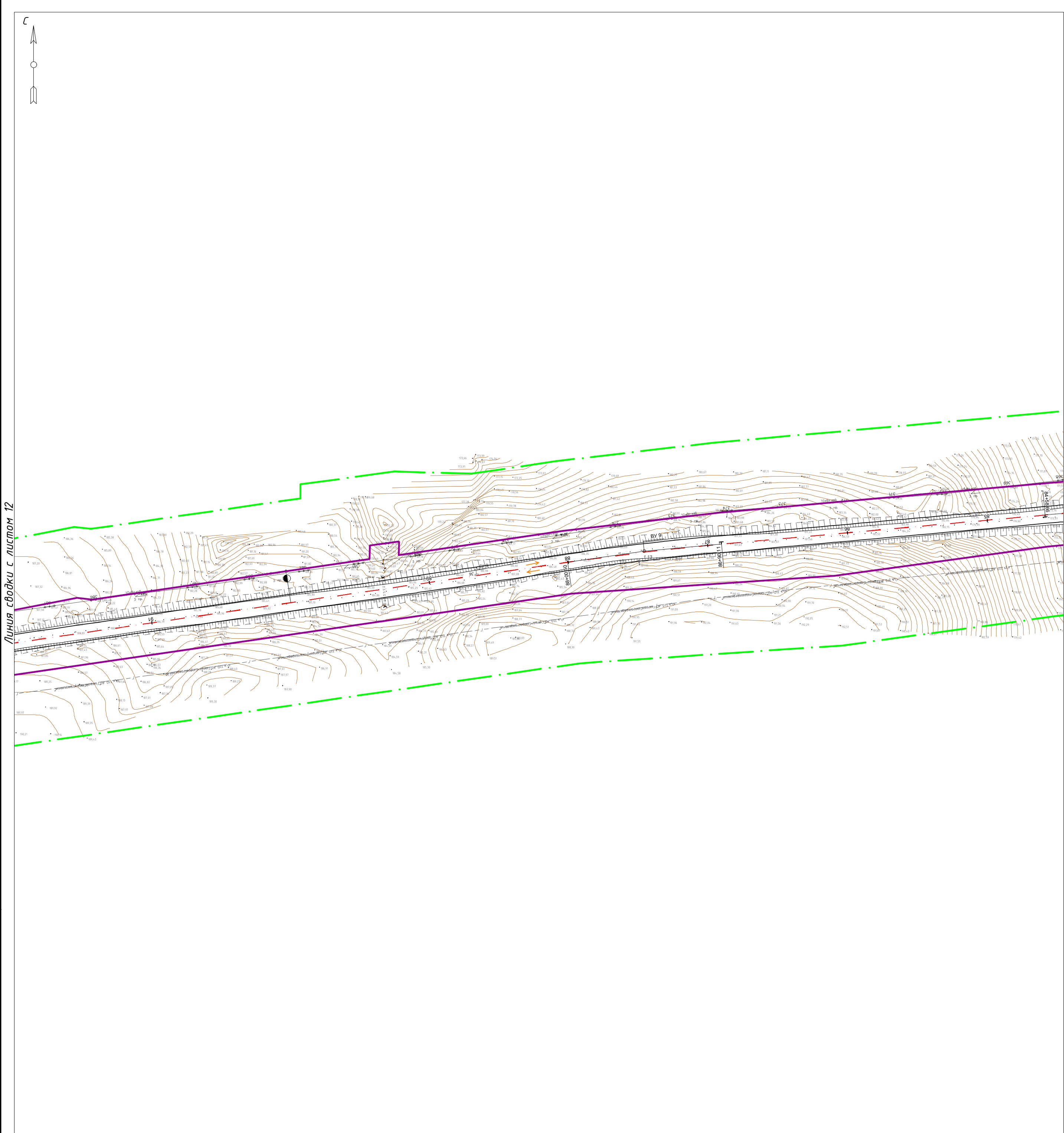
23

24

Примечания:
Размещение линейных объектов, подлежащих реконструкции в связи с изменением их местоположения, проектом не предусмотрено.
В границах территории, в отношении которой осуществляется подготовка проекта планировки отсутствуют:
- линии внутриквартальных проездов и проходов в границах территории общего пользования, границы зон действия публичных сервитутов;
- входы (выходы) подземного общественного пассажирского транспорта;
- хозяйственные проезды и скотопрогоны, сооружения для перехода диких животных;
- иные объекты транспортной инфраструктуры с учетом существующих и прогнозных потребностей в транспортном обеспечении территории, в том числе вдольтрассовые проезды.
Техническая категория проектируемой автомобильной дороги – IV.

Условные обозначения					
		- границы территории, в отношении которой осуществляется подготовка проекта планировки			
		- граница зоны планируемого размещения объекта регионального значения			
		Реконструкция автомобильной дороги Таловое – Курлин на участке Курлин-Большой Зайкин в Первомайском районе Оренбургской области			
		- пикеты			
		- тротуары			
		- пешеходный переход			
		- мостовые сооружения			
		- остановочный пункт			
		- контуры существующих ОКС подлежащих сносу и (или) демонтажу			
		- направления движения наземного общественного пассажирского транспорта			

						331-22.03.02-ППУМТ			
						Реконструкция автомобильной дороги Таловое – Курлин на участке Курлин-Большой Зайкин в Первомайском районе Оренбургской области			
Изм.	Кол. уч.	Лист	№ док.	Подп.	Дата				
Проверил	Пигарев				12.22	Документация по планировке территории. Материалы по обоснованию проекта планировки территории. Графическая часть			
						Стадия	Лист	Листов	
						П	12	24	
Разработал	Файзуллин				12.22	Схема организации улично-дорожной сети и движения транспорта			
						М1:2000			
						ООО "Региональный кадастровый центр"			



С

Схема сводки листов

1

2

3

4

5

6

7

8

9

10

11

12

13

14

15

16

17

18

19

20

21

22

23

24

Примечания:
Размещение линейных объектов, подлежащих реконструкции в связи с изменением их местоположения, проектом не предусмотрено.
В границах территории, в отношении которой осуществляется подготовка проекта планировки отсутствуют:
- линии внутриквартальных проездов и проходов в границах территории общего пользования, границы зон действия публичных сервитутов;
- входы (выходы) подземного общественного пассажирского транспорта;
- хозяйственные проезды и скотопрогоны, сооружения для перехода диких животных;
- иные объекты транспортной инфраструктуры с учетом существующих и прогнозных потребностей в транспортном обеспечении территории, в том числе вдольтрассовые проезды.
Техническая категория проектируемой автомобильной дороги – IV.

Условные обозначения

— · —

- границы территории, в отношении которой осуществляется подготовка проекта планировки

—

- граница зоны планируемого размещения объекта регионального значения

—

Реконструкция автомобильной дороги Таловое – Курлин на участке Курлин-Большой Зайкин в Первомайском районе Оренбургской области

ПКО

- пикеты

- тротуары

- пешеходный переход

- мостовые сооружения

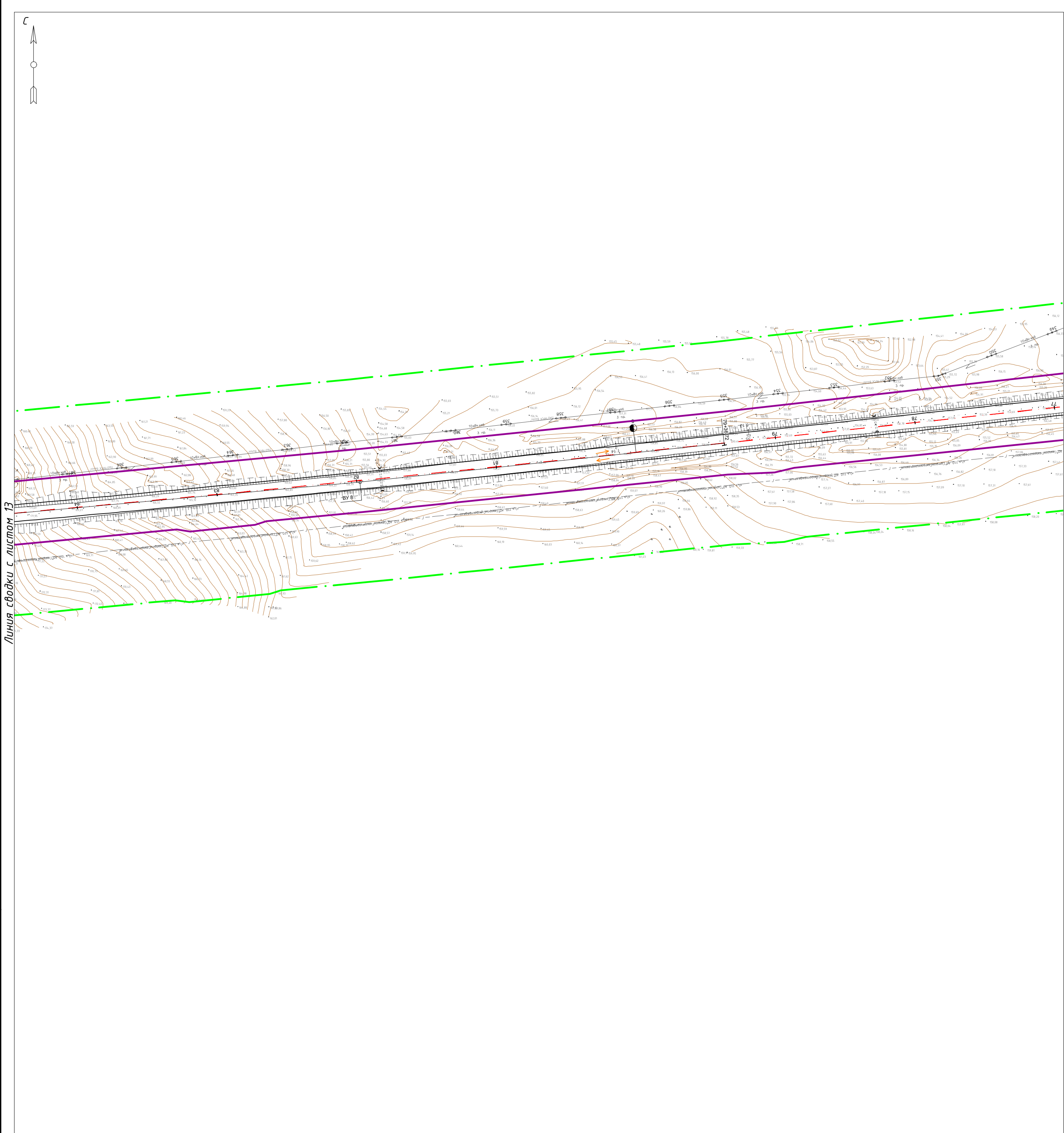
- остановочный пункт

× × ×

- контуры существующих ОКС подлежащих сносу и (или) демонтажу

- направления движения наземного общественного пассажирского транспорта

						331-22.03.02-ППиМТ
						Реконструкция автомобильной дороги Таловое – Курлин на участке Курлин-Большой Зайкин в Первомайском районе Оренбургской области
Изм.	Кол. уч.	Лист	№ док.	Подп.	Дата	
Проверил		Пигарев			12.22	Документация по планировке территории. Материалы по обоснованию проекта планировки территории. Графическая часть
						Стадия
						Лист
						Листов
Разработал	Файзуллин				12.22	Схема организации улично-дорожной сети и движения транспорта
M1:2000						000 "Региональный кадастровый центр"



С

↑

○

↑

Схема сводки листов

1

2

3

4

5

6

7

8

9

10

11

12

13

14

15

16

17

18

19

20

21

22

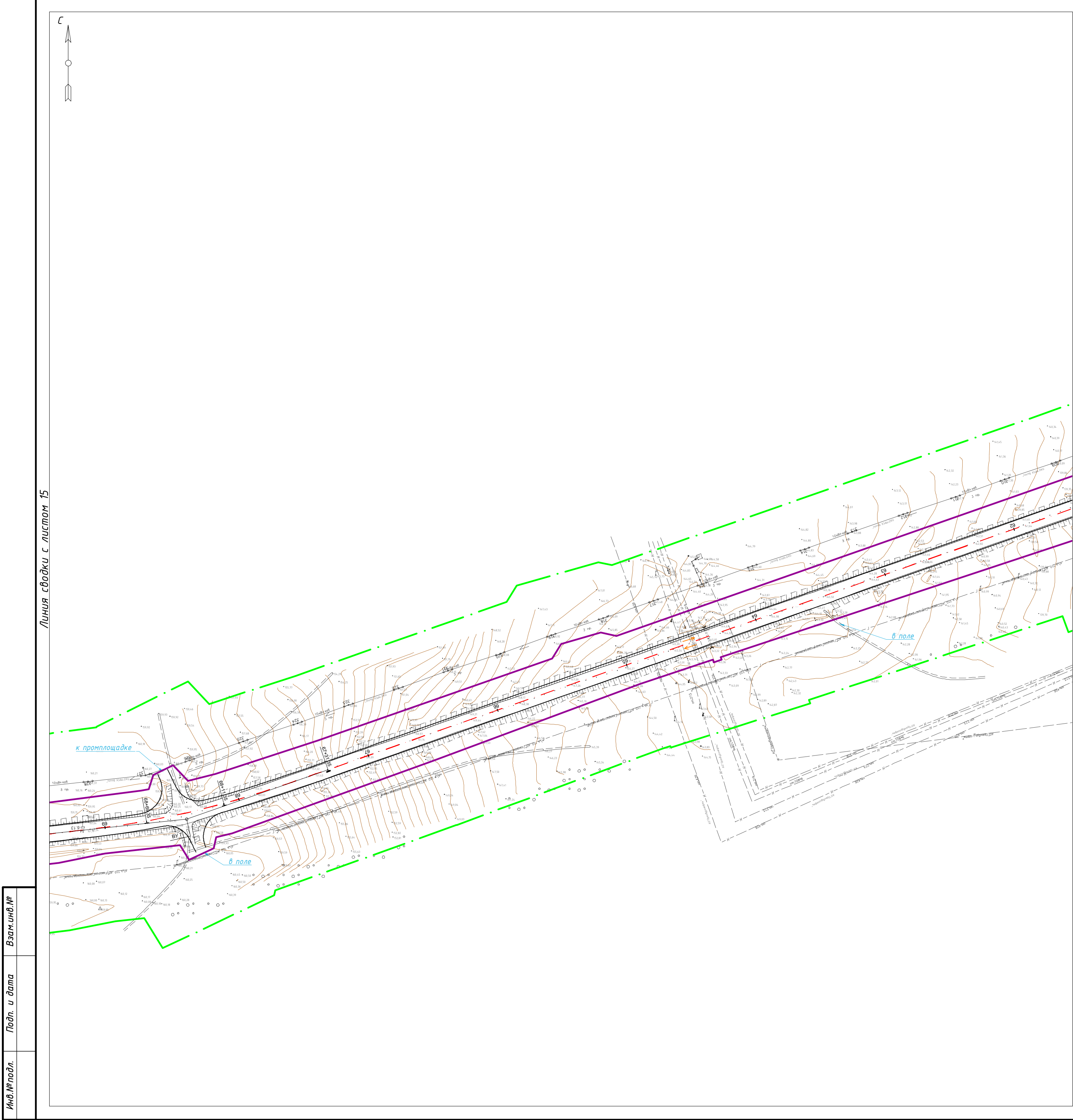
23

24

Примечания:
Размещение линейных объектов, подлежащих реконструкции в связи с изменением их местоположения, проектом не предусмотрено.
В границах территории, в отношении которой осуществляется подготовка проекта планировки отсутствуют:
- линии внутриквартальных проездов и проходов в границах территории общего пользования, границы зон действия публичных сервитутов;
- входы (выходы) подземного общественного пассажирского транспорта;
- хозяйственные проезды и скотопрогоны, сооружения для перехода диких животных;
- иные объекты транспортной инфраструктуры с учетом существующих и прогнозных потребностей в транспортном обеспечении территории, в том числе вдольтрассовые проезды.
Техническая категория проектируемой автомобильной дороги – IV.

Условные обозначения					
	- границы территории, в отношении которой осуществляется подготовка проекта планировки				
	- граница зоны планируемого размещения объекта регионального значения				
	Реконструкция автомобильной дороги Таловое – Курлин на участке Курлин-Большой Зайкин в Первомайском районе Оренбургской области				
	- пикеты				
	- тротуары				
	- пешеходный переход				
	- мостовые сооружения				
	- остановочный пункт				
	- контуры существующих ОКС подлежащих сносу и (или) демонтажу				
	- направления движения наземного общественного пассажирского транспорта				

						331-22.03.02-ППУМТ			
						Реконструкция автомобильной дороги Таловое – Курлин на участке Курлин-Большой Зайкин в Первомайском районе Оренбургской области			
Изм.	Кол. уч.	Лист	№ док.	Подп.	Дата				
Проверил	Пигарев				12.22	Документация по планировке территории. Материалы по обоснованию проекта планировки территории. Графическая часть	Стадия	Лист	Листов
							П	14	24
Разработал	Файзуллин				12.22	Схема организации улично-дорожной сети и движения транспорта	ООО "Региональный кадастровый центр"		
						М1:2000			



С

Схема сводки листов

1 2 3 4 5 6 7 8 9 10 11 12 13 14 15 16 17 18 19 20 21 22 23 24

Примечания:
Размещение линейных объектов, подлежащих реконструкции в связи с изменением их местоположения, проектом не предусмотрено.
В границах территории, в отношении которой осуществляется подготовка проекта планировки отсутствуют:
- линии внутриквартальных проездов и проходов в границах территории общего пользования, границы зон действия публичных сервитутов;
- входы (выходы) подземного общественного пассажирского транспорта;
- хозяйственные проезды и скотопрогоны, сооружения для перехода диких животных;
- иные объекты транспортной инфраструктуры с учетом существующих и прогнозных потребностей в транспортном обеспечении территории, в том числе вдольтрассовые проезды.
Техническая категория проектируемой автомобильной дороги – IV.

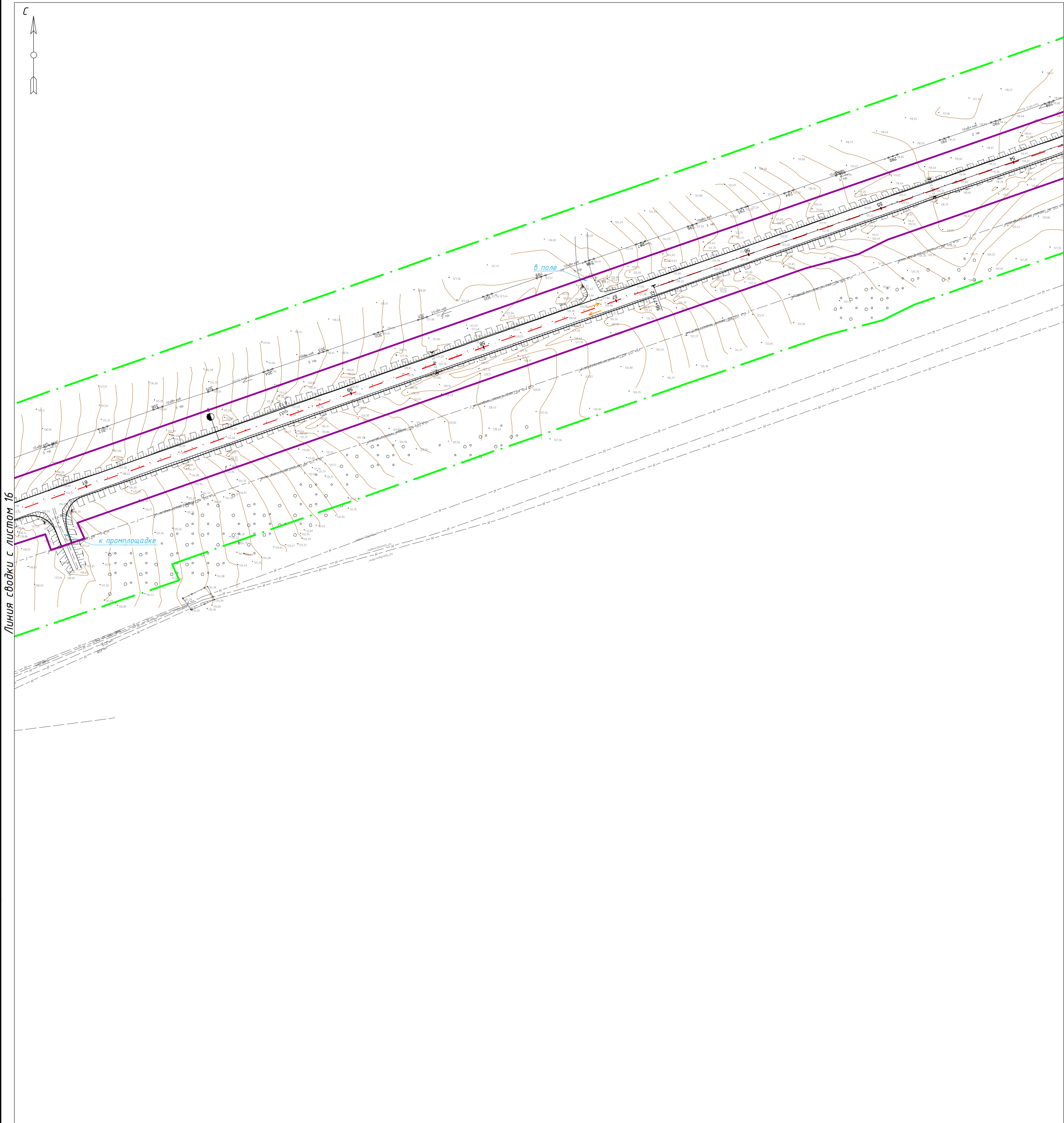
Условные обозначения				
- границы территории, в отношении которой осуществляется подготовка проекта планировки				
- граница зоны планируемого размещения объекта регионального значения				
Реконструкция автомобильной дороги Таловое – Курлин на участке Курлин-Большой Зайкин в Первомайском районе Оренбургской области				
ПКО				
- пикеты				
- тротуары				
- пешеходный переход				
- мостовые сооружения				
- остановочный пункт				
- контуры существующих ОКС подлежащих сносу и (или) демонтажу				
- направления движения наземного общественного пассажирского транспорта				

331-22.03.02-ППиМТ					
Реконструкция автомобильной дороги Таловое – Курлин на участке Курлин-Большой Зайкин в Первомайском районе Оренбургской области					
Изм.	Кол. уч.	Лист	№ док.	Подп.	Дата
Проверил	Пигарев				12.22
Разработал	Файзуллин				12.22

Документация по планировке территории. Материалы по обоснованию проекта планировки территории. Графическая часть	Стадия	Лист	Листов
Схема организации улично-дорожной сети и движения транспорта	П	16	24

000 "Региональный кадастровый центр"

М1:2000



Линия сводки с листом 18

С

Схема сводки листов

1

2

3

4

5

6

7

8

9

10

11

12

13

14

15

16

17

18

19

20

21

22

23


24

Примечания:
Размещение линейных объектов, подлежащих реконструкции в связи с изменением их местоположения, проектом не предусмотрено.
В границах территории, в отношении которой осуществляется подготовка проекта планировки отсутствуют:
- линии внутриквартальных проездов и проходов в границах территории общего пользования, границы зон действия публичных сервитутов;
- входы (выходы) подземного общественного пассажирского транспорта;
- хозяйственные проезды и скотопрогоны, сооружения для перехода диких животных;
- иные объекты транспортной инфраструктуры с учетом существующих и прогнозных потребностей в транспортном обеспечении территории, в том числе вдольтрассовые проезды.
Техническая категория проектируемой автомобильной дороги – IV.

Условные обозначения					
	- границы территории, в отношении которой осуществляется подготовка проекта планировки				
	- граница зоны планируемого размещения объекта регионального значения				
	Реконструкция автомобильной дороги Таловое – Курлин на участке Курлин-Большой Зайкин в Первомайском районе Оренбургской области				
	- пикеты				
	- тротуары				
	- пешеходный переход				
	- мостовые сооружения				
	- остановочный пункт				
	- контуры существующих ОКС подлежащих сносу и (или) демонтажу				
	- направления движения наземного общественного пассажирского транспорта				

						331-22.03.02-ППиМТ				
						Реконструкция автомобильной дороги Таловое – Курлин на участке Курлин-Большой Зайкин в Первомайском районе Оренбургской области				
Изм.	Кол. уч.	Лист	№ док.	Подп.	Дата					
Проверил		Пигарев			12.22	Документация по планировке территории. Материалы по обоснованию проекта планировки территории. Графическая часть		Стадия	Лист	Листов
								П	17	24
Разработал		Файзуллин			12.22	Схема организации улично-дорожной сети и движения транспорта		ООО "Региональный кадастровый центр"		
						М1:2000				

Линия сводки с листом 17



Линия сводки с листом 19

С

Схема сводки листов

1

2

3

4

5

6

7

8

9

10

11

12

13

14

15

16

17

18

19

20

21

22

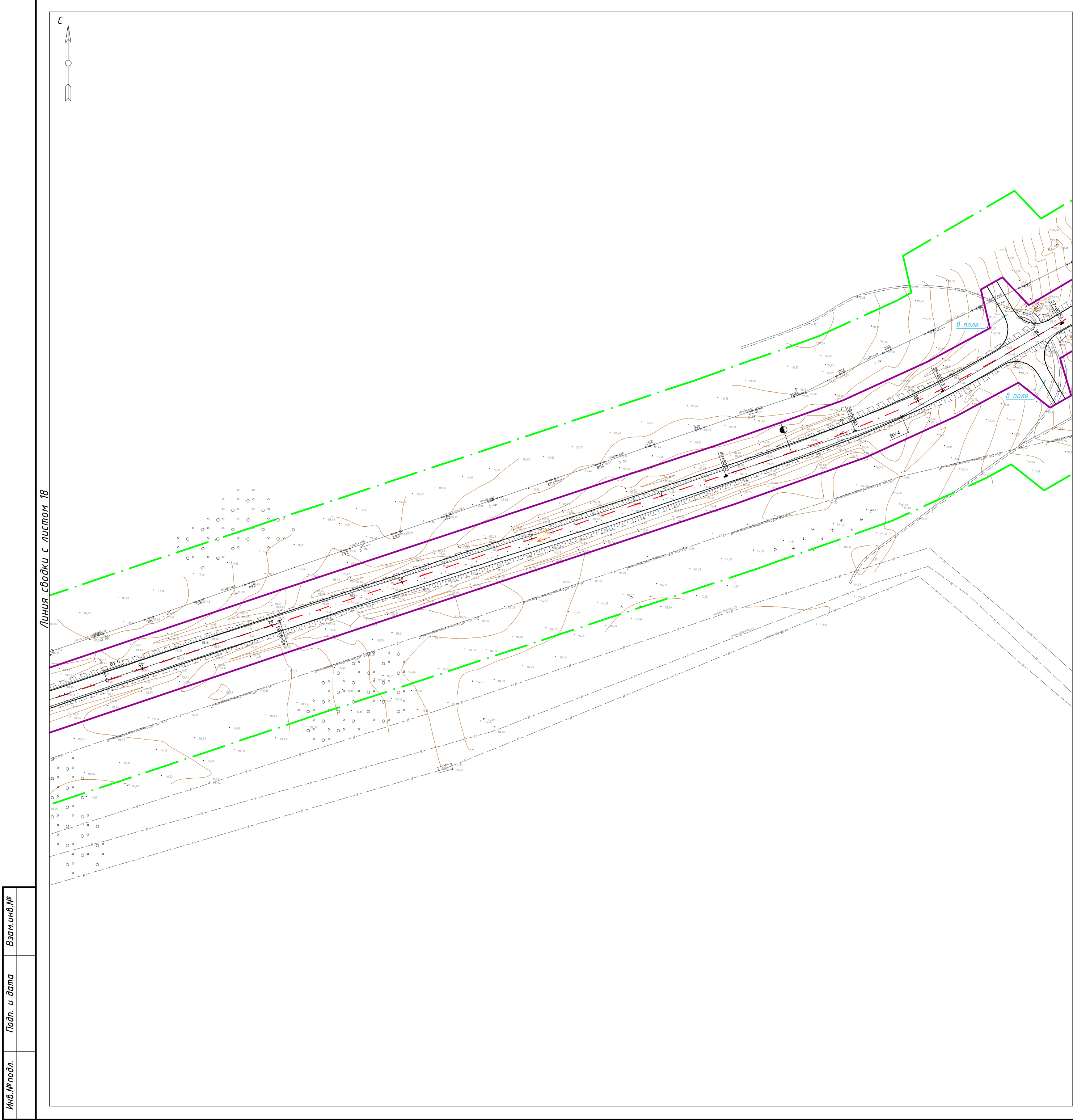
23

24

Примечания:
Размещение линейных объектов, подлежащих реконструкции в связи с изменением их местоположения, проектом не предусмотрено.
В границах территории, в отношении которой осуществляется подготовка проекта планировки отсутствуют:
- линии внутриквартальных проездов и проходов в границах территории общего пользования, границы зон действия публичных сервитутов;
- входы (выходы) подземного общественного пассажирского транспорта;
- хозяйственные проезды и скотопрогоны, сооружения для перехода диких животных;
- иные объекты транспортной инфраструктуры с учетом существующих и прогнозных потребностей в транспортном обеспечении территории, в том числе вдольтрассовые проезды.
Техническая категория проектируемой автомобильной дороги – IV.

Условные обозначения					
	- границы территории, в отношении которой осуществляется подготовка проекта планировки				
	- граница зоны планируемого размещения объекта регионального значения				
	Реконструкция автомобильной дороги Таловое – Курлин на участке Курлин-Большой Зайкин в Первомайском районе Оренбургской области				
	- пикеты				
	- тротуары				
	- пешеходный переход				
	- мостовые сооружения				
	- остановочный пункт				
	- контуры существующих ОКС подлежащих сносу и (или) демонтажу				
	- направления движения наземного общественного пассажирского транспорта				

						331-22.03.02-ППУМТ				
						Реконструкция автомобильной дороги Таловое – Курлин на участке Курлин-Большой Зайкин в Первомайском районе Оренбургской области				
Изм.	Кол. уч.	Лист	№ док.	Подп.	Дата					
Проверил		Пигарев			12.22	Документация по планировке территории. Материалы по обоснованию проекта планировки территории. Графическая часть		Стадия	Лист	Листов
								П	18	24
Разработал		Файзуллин			12.22	Схема организации улично-дорожной сети и движения транспорта		ООО "Региональный кадастровый центр"		
						М1:2000				



С

Схема сводки листов

1 2 3 4 5 6 7 8 9 10 11 12 13 14 15 16 17 18 19 20 21 22 23 24

Примечания:
Размещение линейных объектов, подлежащих реконструкции в связи с изменением их местоположения, проектом не предусмотрено.
В границах территории, в отношении которой осуществляется подготовка проекта планировки отсутствуют:
- линии внутриквартальных проездов и проходов в границах территории общего пользования, границы зон действия публичных сервитутов;
- входы (выходы) подземного общественного пассажирского транспорта;
- хозяйственные проезды и скотопрогоны, сооружения для перехода диких животных;
- иные объекты транспортной инфраструктуры с учетом существующих и прогнозных потребностей в транспортном обеспечении территории, в том числе вдольтрассовые проезды.
Техническая категория проектируемой автомобильной дороги – IV.

Условные обозначения					
- границы территории, в отношении которой осуществляется подготовка проекта планировки					
- граница зоны планируемого размещения объекта регионального значения					
Реконструкция автомобильной дороги Таловое – Курлин на участке Курлин-Большой Зайкин в Первомайском районе Оренбургской области					
ПКО					
- пикеты					
- тротуары					
- пешеходный переход					
- мостовые сооружения					
- остановочный пункт					
- контуры существующих ОКС подлежащих сносу и (или) демонтажу					
- направления движения наземного общественного пассажирского транспорта					

331-22.03.02-ППиМТ					
Реконструкция автомобильной дороги Таловое – Курлин на участке Курлин-Большой Зайкин в Первомайском районе Оренбургской области					
Изм.	Кол. уч.	Лист	№ док.	Подп.	Дата
Проверил	Пигарев				12.22
Разработал	Файзуллин				12.22

Документация по планировке территории. Материалы по обоснованию проекта планировки территории. Графическая часть	Стадия	Лист	Листов
Схема организации улично-дорожной сети и движения транспорта	П	19	24
000 "Региональный кадастровый центр"			

М1:2000

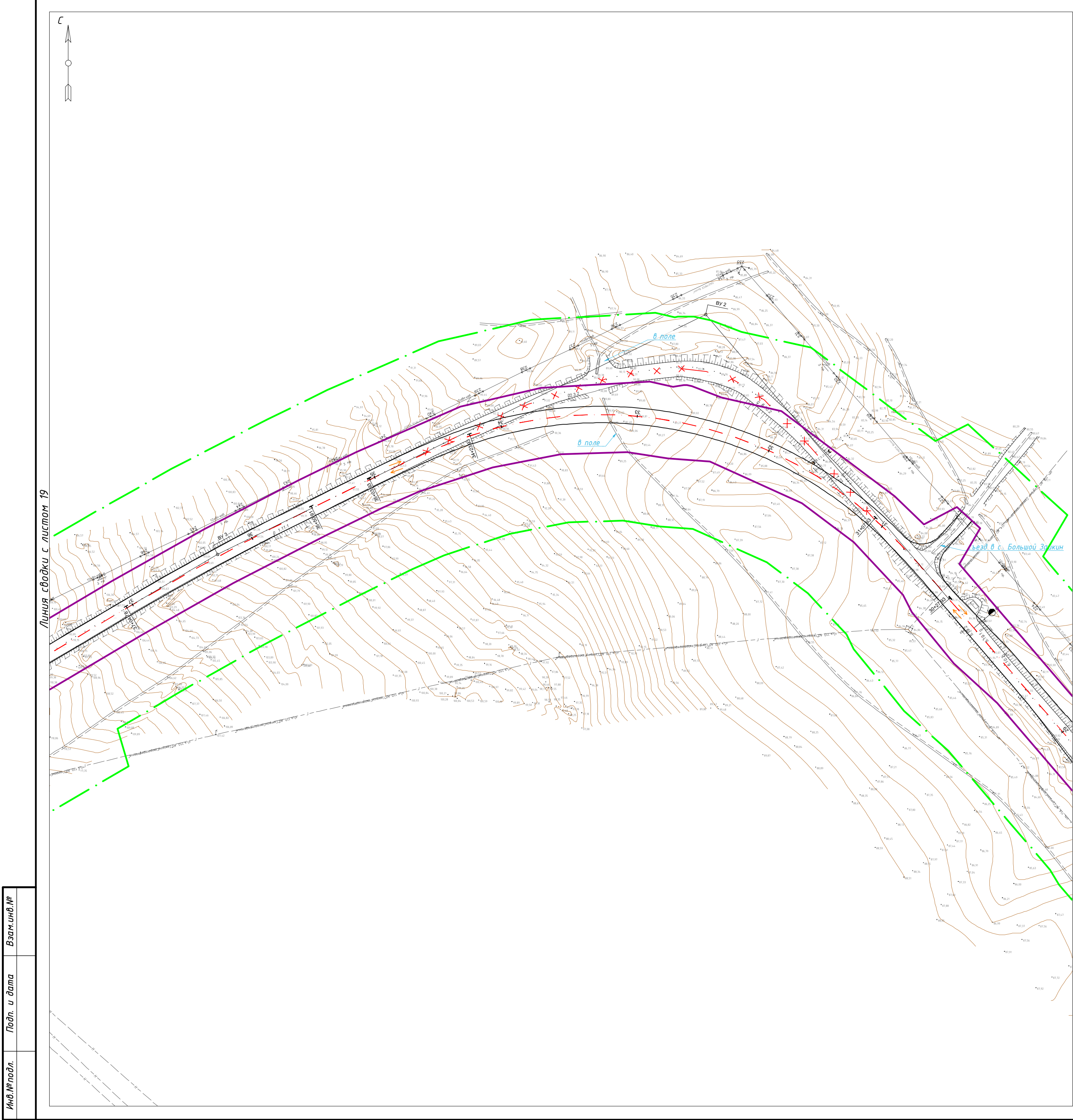
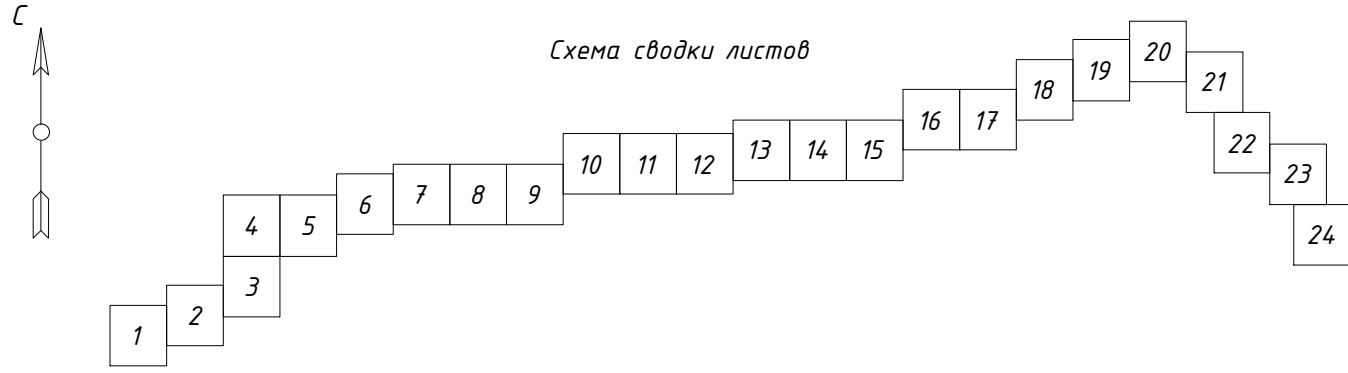



Схема сводки листов

Примечания:
Размещение линейных объектов, подлежащих реконструкции в связи с изменением их местоположения, проектом не предусмотрено.
В границах территории, в отношении которой осуществляется подготовка проекта планировки отсутствуют:
- линии внутриквартальных проездов и проходов в границах территории общего пользования, границы зон действия публичных сервитутов;
- входы (выходы) подземного общественного пассажирского транспорта;
- хозяйственные проезды и скотопрогоны, сооружения для перехода диких животных;
- иные объекты транспортной инфраструктуры с учетом существующих и прогнозных потребностей в транспортном обеспечении территории, в том числе вдольтрассовые проезды.
Техническая категория проектируемой автомобильной дороги – IV.


Условные обозначения	
	- границы территории, в отношении которой осуществляется подготовка проекта планировки
	- граница зоны планируемого размещения объекта регионального значения
	Реконструкция автомобильной дороги Таловое – Курлин на участке Курлин-Большой Зайкин в Первомайском районе Оренбургской области
	- пикеты
	- тротуары
	- пешеходный переход
	- мостовые сооружения
	- остановочный пункт
	- контуры существующих ОКС подлежащих сносу и (или) демонтажу
	- направления движения наземного общественного пассажирского транспорта

						331-22.03.02-ППУМТ			
						Реконструкция автомобильной дороги Таловое – Курлин на участке Курлин-Большой Зайкин в Первомайском районе Оренбургской области			
Изм.	Кол. уч.	Лист	№ док.	Подп.	Дата	Документация по планировке территории. Материалы по обоснованию проекта планировки территории. Графическая часть	Стадия	Лист	Листов
Проверил		Пигарев			12.22		П	20	24
						Схема организации улично-дорожной сети и движения транспорта М1:2000	000 “Региональный кадастровый центр”		
Разработал		Файзуллин			12.22				



Примечания:
Размещение линейных объектов, подлежащих реконструкции в связи с изменением их местоположения, проектом не предусмотрено.
В границах территории, в отношении которой осуществляется подготовка проекта планировки отсутствуют:
- линии внутриквартальных проездов и проходов в границах территории общего пользования, границы зон действия публичных сервитутов;
- входы (выходы) подземного общественного пассажирского транспорта;
- хозяйственные проезды и скотопрогоны, сооружения для перехода диких животных;
- иные объекты транспортной инфраструктуры с учетом существующих и прогнозных потребностей в транспортном обеспечении территории, в том числе вдольтрассовые проезды.
Техническая категория проектируемой автомобильной дороги – IV.

Условные обозначения						
	-	границы территории, в отношении которой осуществляется подготовка проекта планировки				
	-	граница зоны планируемого размещения объекта регионального значения				
	-	Реконструкция автомобильной дороги Таловое – Курлин на участке Курлин-Большой Зайкин в Первомайском районе Оренбургской области				
	-	пикеты				
	-	тропуары				
	-	пешеходный переход				
	-	мостовые сооружения				
	-	остановочный пункт				
	-	контуры существующих ОКС подлежащих сносу и (или) демонтажу				
	-	направления движения наземного общественного пассажирского транспорта				
			331-22.03.02-ППиМТ			
			Реконструкция автомобильной дороги Таловое – Курлин на участке Курлин-Большой Зайкин в Первомайском районе Оренбургской области			
Изм.	Кол. уч.	Лист	№ док.	Подп.	Дата	Стадия
Проверил		Пигарев			12.22	П
Документация по планировке территории. Материалы по обоснованию проекта планировки территории. Графическая часть						Лист
						21
						Листов
						24
			Схема организации улично-дорожной сети и движения транспорта			
			000 “Региональный кадастровый центр”			
			М1:2000			
Разработал	Файзуллин				12.22	



С

Схема сводки листов

Линия сводки с листом 23

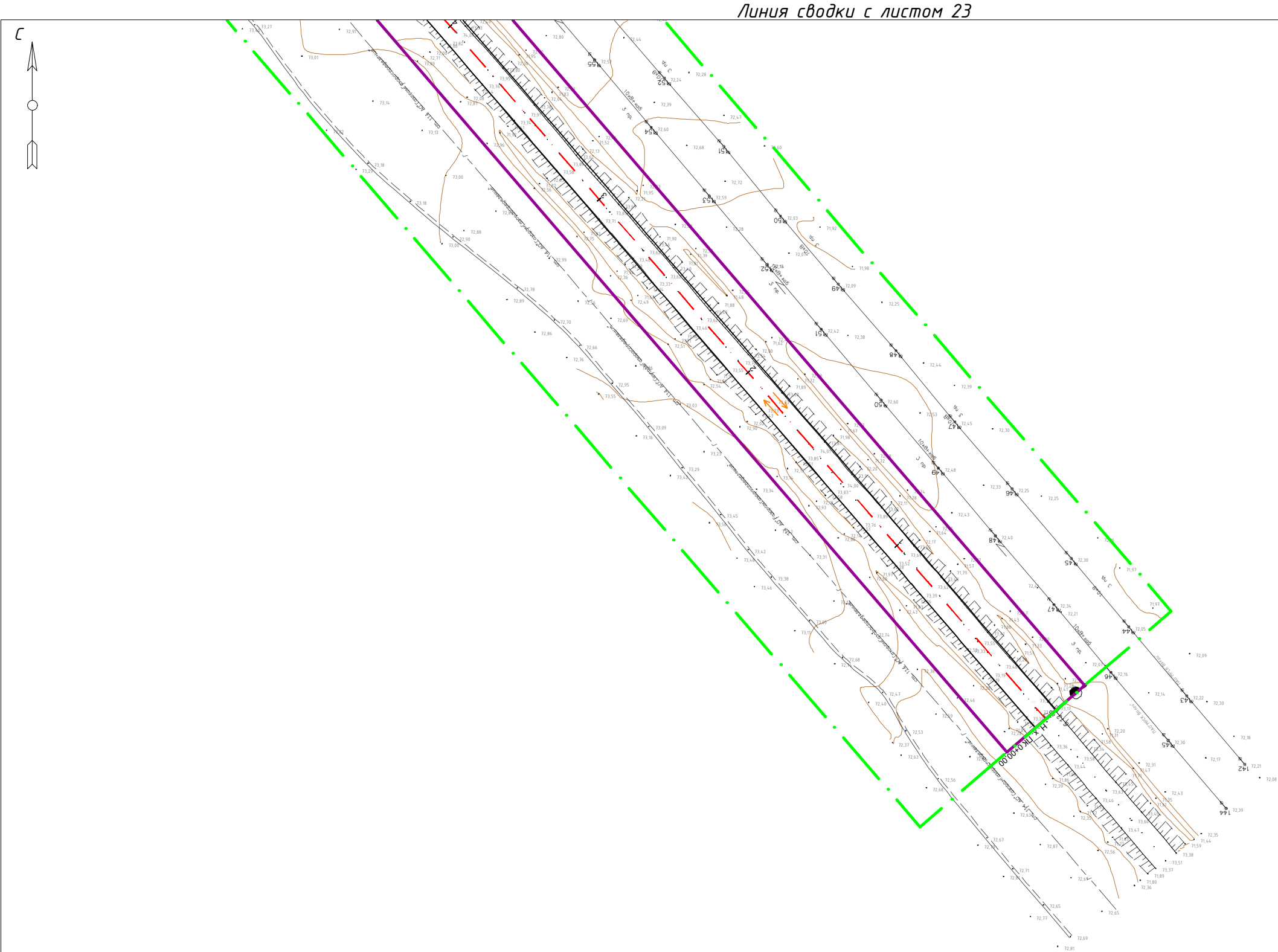
Примечания:
Размещение линейных объектов, подлежащих реконструкции в связи с изменением их местоположения, проектом не предусмотрено.
В границах территории, в отношении которой осуществляется подготовка проекта планировки отсутствуют:
- линии внутриквартальных проездов и проходов в границах территории общего пользования, границы зон действия публичных сервитутов;
- входы (выходы) подземного общественного пассажирского транспорта;
- хозяйственные проезды и скотопрогоны, сооружения для перехода диких животных;
- иные объекты транспортной инфраструктуры с учетом существующих и прогнозных потребностей в транспортном обеспечении территории, в том числе вдольтрассовые проезды.
Техническая категория проектируемой автомобильной дороги – IV.

Условные обозначения	
	- границы территории, в отношении которой осуществляется подготовка проекта планировки
	- граница зоны планируемого размещения объекта регионального значения
	Реконструкция автомобильной дороги Таловое – Курлин на участке Курлин-Большой Зайкин в Первомайском районе Оренбургской области
	- пикеты
	- тротуары
	- пешеходный переход
	- мостовые сооружения
	- остановочный пункт
	- контуры существующих ОКС подлежащих сносу и (или) демонтажу
	- направления движения наземного общественного пассажирского транспорта

331-22.03.02-ППиМТ					
Реконструкция автомобильной дороги Таловое – Курлин на участке Курлин-Большой Зайкин в Первомайском районе Оренбургской области					
Изм.	Кол. уч.	Лист	№ док.	Подп.	Дата
Проверил	Пигарев		12.22		
Разработал	Файзуллин		12.22		

Документация по планировке территории. Материалы по обоснованию проекта планировки территории. Графическая часть	Стадия	Лист	Листов
	П	22	24

Схема организации улично-дорожной сети и движения транспорта	000 "Региональный кадастровый центр"		
M1:2000			



С

Схема сводки листов

1

2

3

4

5

6

7

8

9

10

11

12

13

14

15

16

17

18

19

20

21

22

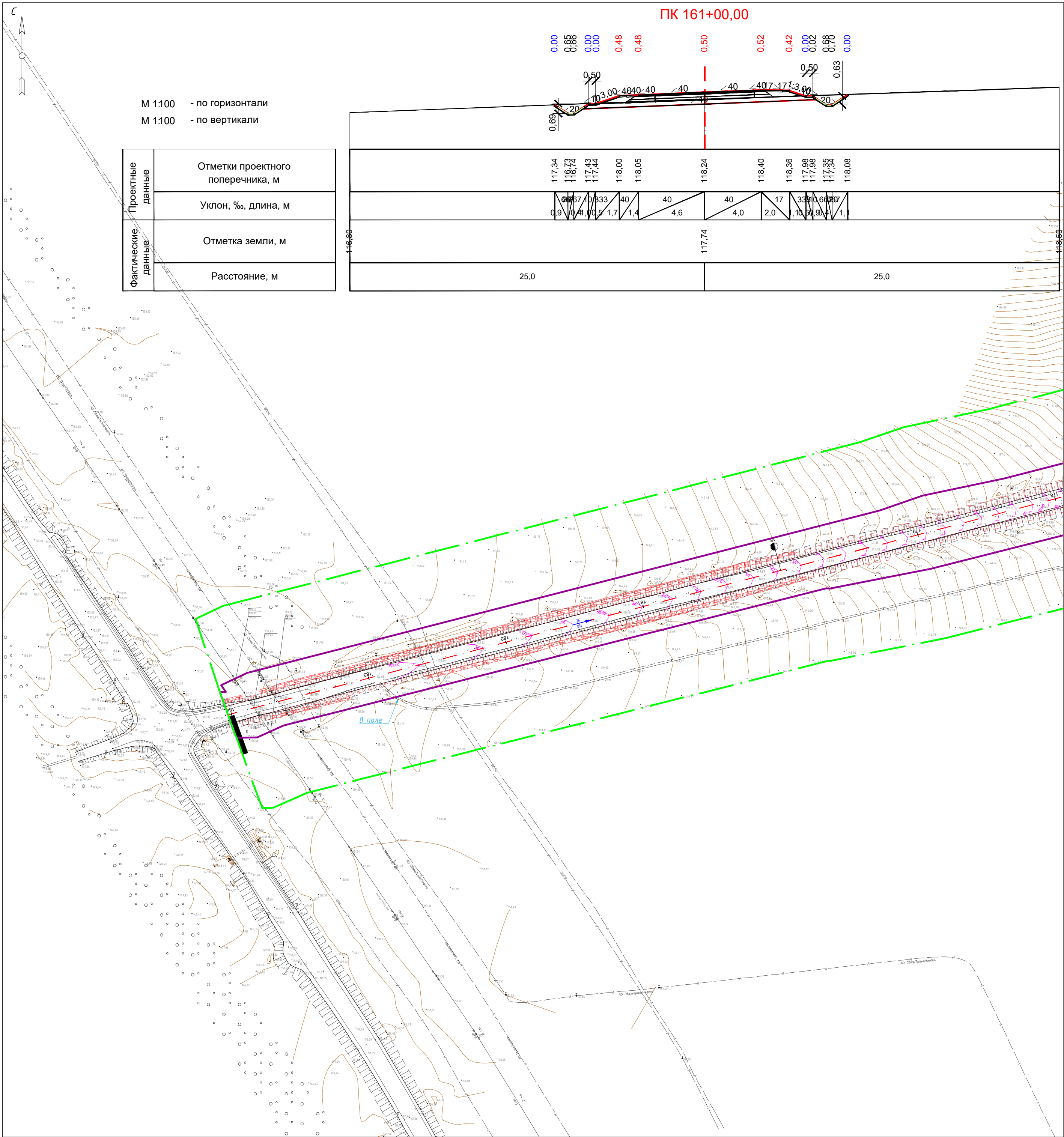
23

24

Примечания:
Размещение линейных объектов, подлежащих реконструкции в связи с изменением их местоположения, проектом не предусмотрено.
В границах территории, в отношении которой осуществляется подготовка проекта планировки отсутствуют:
- линии внутриквартальных проездов и проходов в границах территории общего пользования, границы зон действия публичных сервитутов;
- входы (выходы) подземного общественного пассажирского транспорта;
- хозяйственные проезды и скотопрогоны, сооружения для перехода диких животных;
- иные объекты транспортной инфраструктуры с учетом существующих и прогнозных потребностей в транспортном обеспечении территории, в том числе вдольтрассовые проезды.
Техническая категория проектируемой автомобильной дороги – IV.

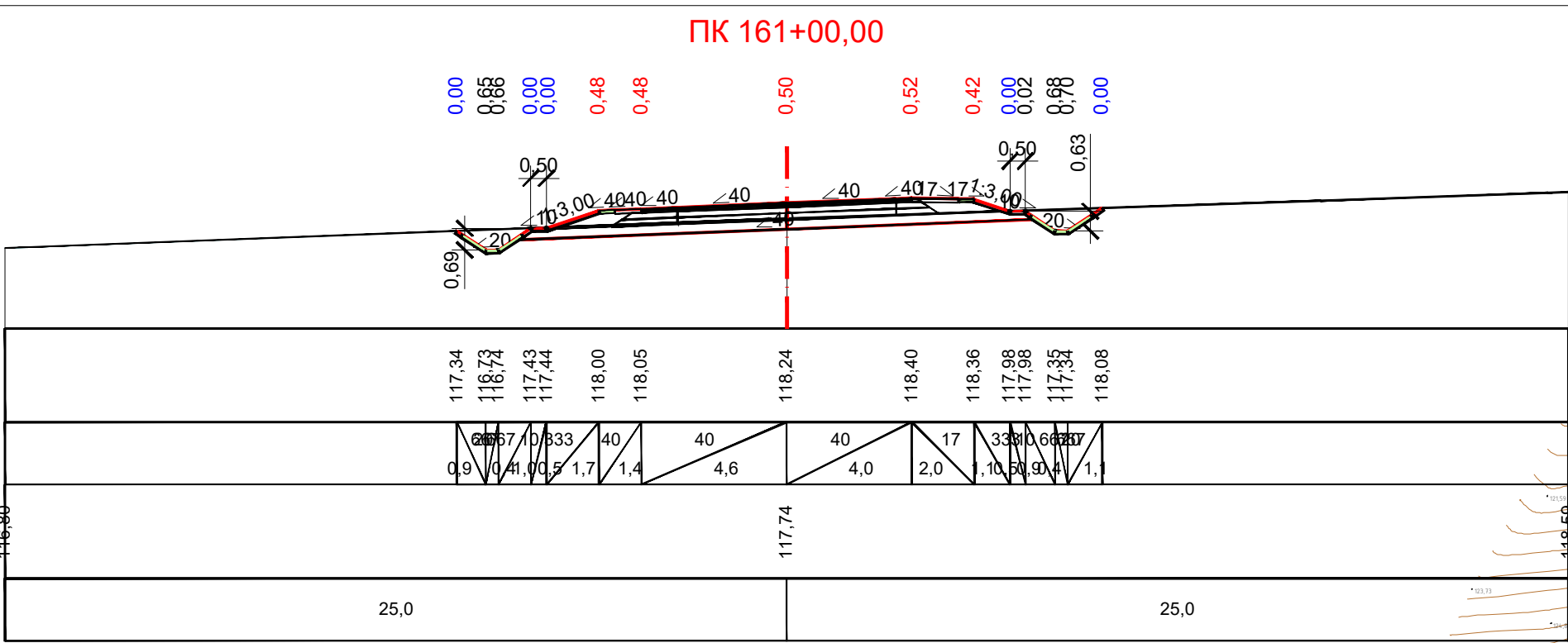
Условные обозначения					
	- границы территории, в отношении которой осуществляется подготовка проекта планировки				
	- граница зоны планируемого размещения объекта регионального значения Реконструкция автомобильной дороги Таловое – Курлин на участке Курлин-Большой Зайкин в Первомайском районе Оренбургской области				
	- пикеты				
	- тротуары				
	- пешеходный переход				
	- мостовые сооружения				
	- остановочный пункт				
	- контуры существующих ОКС подлежащих сносу и (или) демонтажу				
	- направления движения наземного общественного пассажирского транспорта				

						331-22.03.02-ППиМТ
						Реконструкция автомобильной дороги Таловое – Курлин на участке Курлин-Большой Зайкин в Первомайском районе Оренбургской области
Изм.	Кол. уч.	Лист	№ док.	Подп.	Дата	
Проверил	Пигарев				12.22	Документация по планировке территории. Материалы по обоснованию проекта планировки территории. Графическая часть
						Схема организации улично-дорожной сети и движения транспорта
Разработал	Файзуллин				12.22	М1:2000
						Стадия
						Лист
						Листов
						000 "Региональный кадастровый центр"

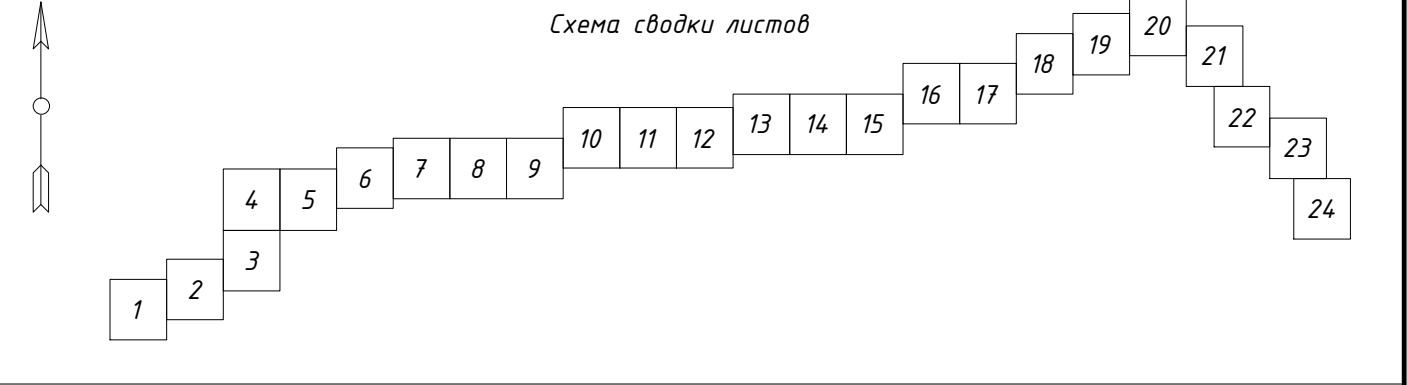


М 1:100 - по горизонтали
М 1:100 - по вертикали

Проектные данные	Отметки проектного поперечника, м
	Уклон, %, длина, м
Фактические данные	Отметка земли, м
	Расстояние, м

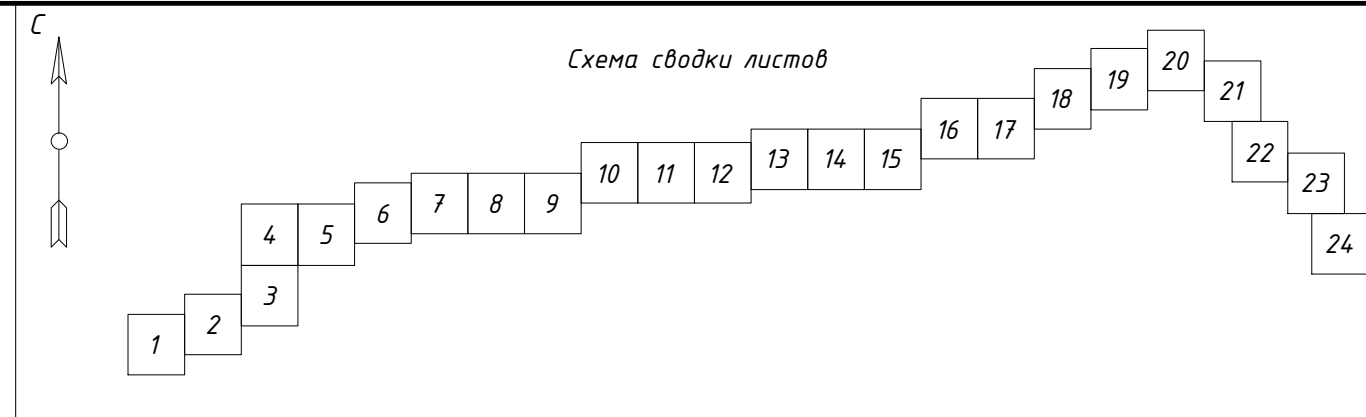
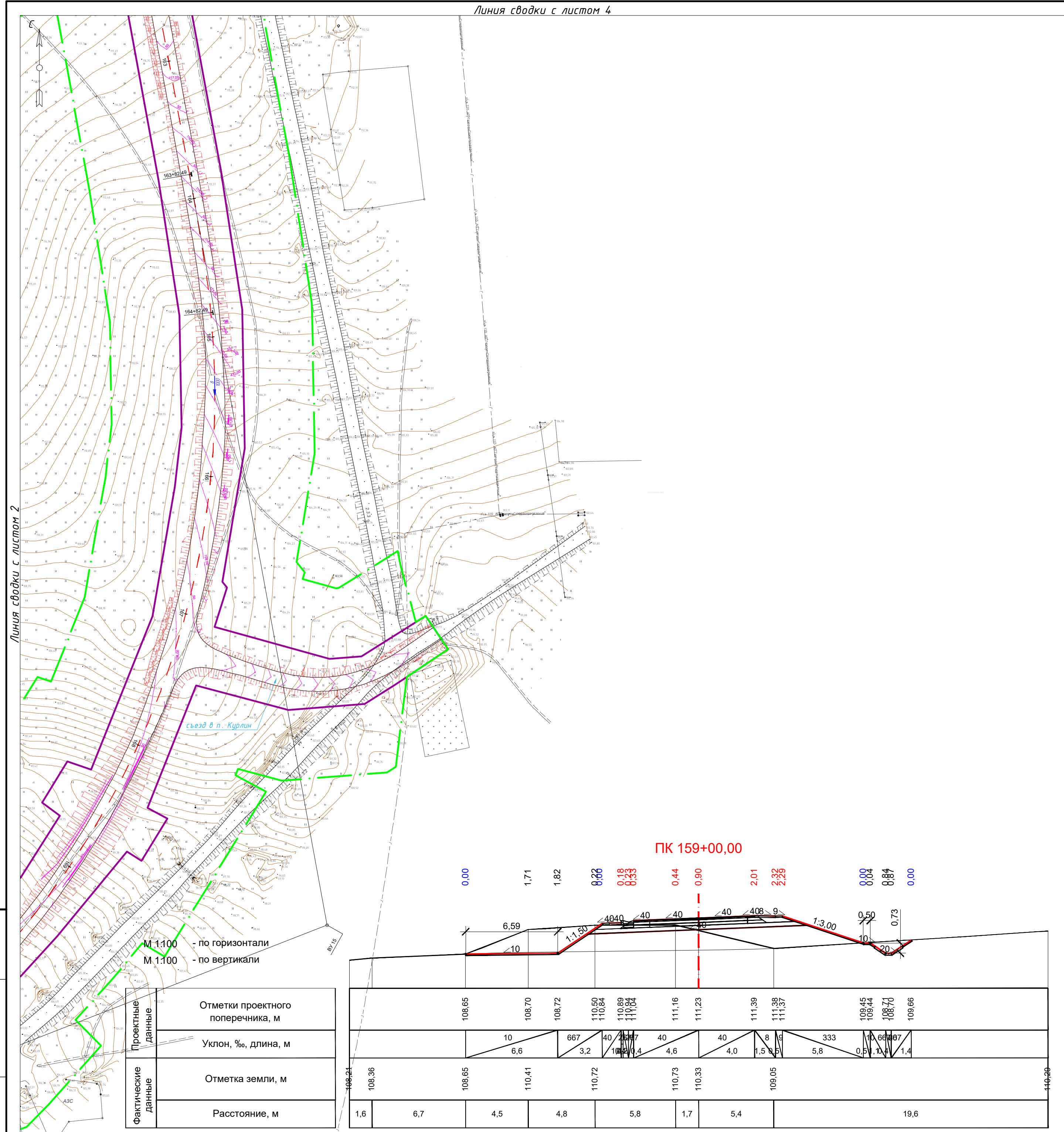


Линия сводки с листом 2



Примечания:
Размещение линейных объектов, подлежащих реконструкции в связи с изменением их местоположения, проектом не предусмотрено.
В границах территории, в отношении которой осуществляется подготовка проекта планировки отсутствуют:
- линии внутриквартальных проездов и проходов в границах территории общего пользования, границы зон действия публичных сервитутов;
- входы (выходы) подземного общественного пассажирского транспорта;
- хозяйственные проезды и скотопрогоны, сооружения для перехода диких животных;
- иные объекты транспортной инфраструктуры с учетом существующих и прогнозных потребностей в транспортном обеспечении территории, в том числе вдольтрассовые проезды.

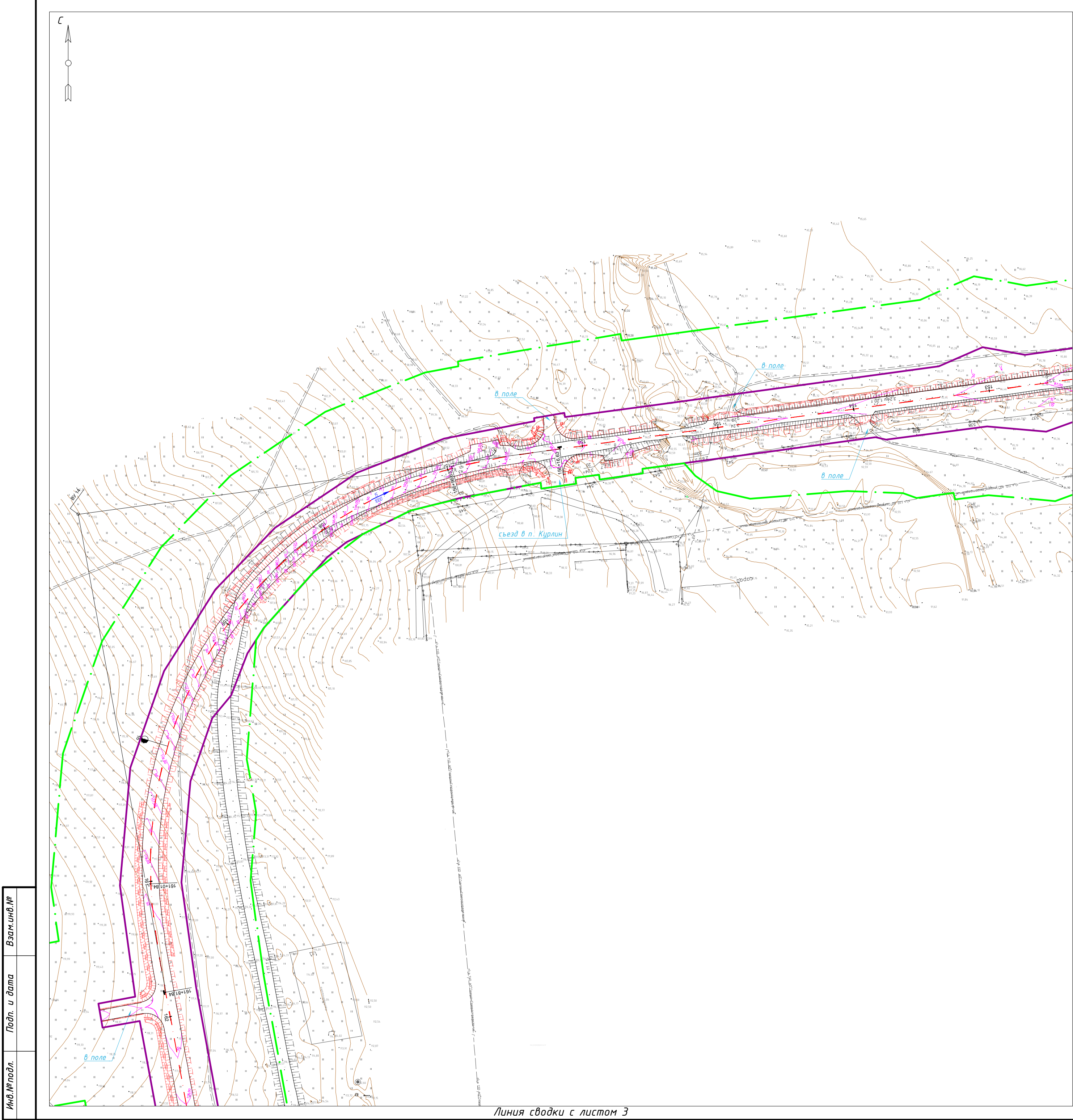
Условные обозначения					
	- границы территории, в отношении которой осуществляется подготовка проекта планировки				
	- граница зоны планируемого размещения объекта регионального значения				
Реконструкция автомобильной дороги Таловое - Курлин на участке Курлин-Большой Зайкин в Первомайском районе Оренбургской области					
	- пикеты				
	- существующие и директивные (проектные) отметки поверхности по оси трассы				
	- проектные продольные уклоны/расстояние между точками				
	- горизонталы, отображающие проектный рельеф в виде параллельных линий				
	- конструктивные решения				
Изм.	Кол. уч.	Лист	№ док.	Подп.	Дата
Проверил	Пигарев		12.22		
Разработал	Файзуллин		12.22		
331-22.03.02-ППиМТ					
Реконструкция автомобильной дороги Таловое - Курлин на участке Курлин-Большой Зайкин в Первомайском районе Оренбургской области					
Документация по планировке территории. Материалы по обоснованию проекта планировки территории. Графическая часть				Стадия	Лист
				П	1
Схема вертикальной планировки территории, инженерной подготовки и инженерной защиты территории				Листов	24
М1:2000				000 "Региональный кадастровый центр"	



17. **WILLIAMS, J. D.** 1990. *THE HISTORY OF THE*

Примечания:
Размещение линейных объектов, подлежащих реконструкции в связи с изменением их местоположения, проектом не предусмотрено.
В границах территории, в отношении которой осуществляется подготовка проекта планировки отсутствуют:
– линии внутриквартальных проездов и проходов в границах территории общего пользования, границы действия публичных сервитутов;
– входы (выходы) подземного общественного пассажирского транспорта;
– хозяйственные проезды и скотопрогоны, сооружения для перехода диких животных;
– иные объекты транспортной инфраструктуры с учетом существующих и прогнозируемых потребностей в транспортном обеспечении территории, в том числе вдольтрассовые проезды.

[illegible]



С

Схема сводки листов

1 2 3 4 5 6 7 8 9 10 11 12 13 14 15 16 17 18 19 20 21 22 23 24

Примечания:
Размещение линейных объектов, подлежащих реконструкции в связи с изменением их местоположения, проектом не предусмотрено.
В границах территории, в отношении которой осуществляется подготовка проекта планировки отсутствуют:
- линии внутриквартальных проездов и проходов в границах территории общего пользования, границы зон действия публичных сервитутов;
- входы (выходы) подземного общественного пассажирского транспорта;
- хозяйственные проезды и скотопрогоны, сооружения для перехода диких животных;
- иные объекты транспортной инфраструктуры с учетом существующих и прогнозных потребностей в транспортном обеспечении территории, в том числе вдольтрассовые проезды.

Условные обозначения

— • —	- границы территории, в отношении которой осуществляется подготовка проекта планировки
—	- граница зоны планируемого размещения объекта регионального значения
—	- Реконструкция автомобильной дороги Таловое - Курлин на участке Курлин-Большой Зайкин в Первомайском районе Оренбургской области
ПК 0	- пикеты
—	- существующие и директивные (проектные) отметки поверхности по оси трассы
—	- проектные продольные уклоны/расстояние между точками
—	- горизонтали, отображающие проектный рельеф в виде параллельных линий
—	- конструктивные решения

						331-22.03.02-ППиМТ			
						Реконструкция автомобильной дороги Таловое - Курлин на участке Курлин-Большой Зайкин в Первомайском районе Оренбургской области			
Изм.	Кол. уч.	Лист	№ док.	Подп.	Дата				
Проверил	Пигарев				12.22	Документация по планировке территории. Материалы по обоснованию проекта планировки территории. Графическая часть	Стадия	Лист	Листов
							П	4	24
Разработал	Файзуллин				12.22	Схема вертикальной планировки территории, инженерной подготовки и инженерной защиты территории	ООО "Региональный кадастровый центр"		
							М1:2000		

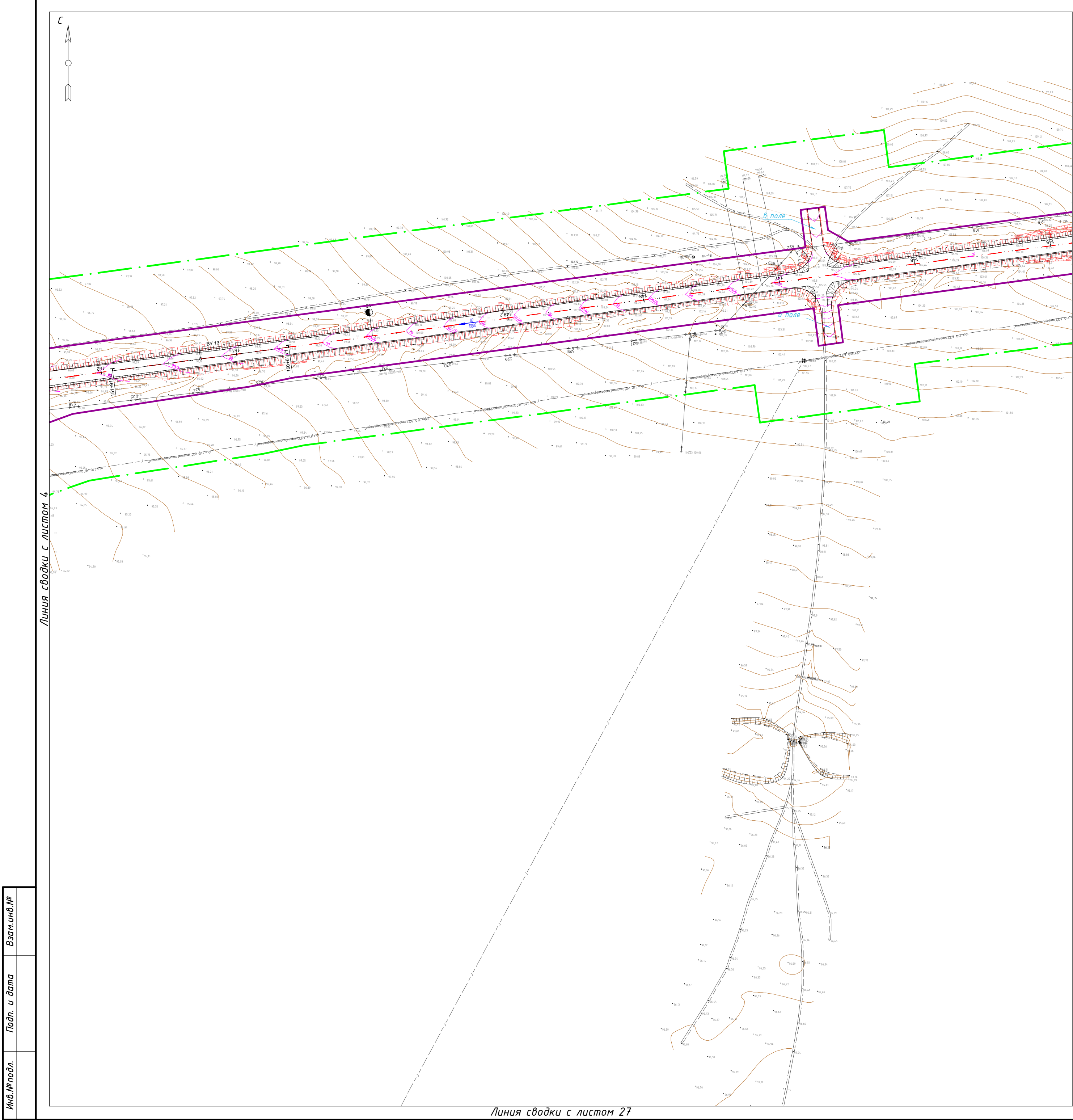


Схема сводки листов

1 2 3 4 5 6 7 8 9 10 11 12 13 14 15 16 17 18 19 20 21 22 23 24

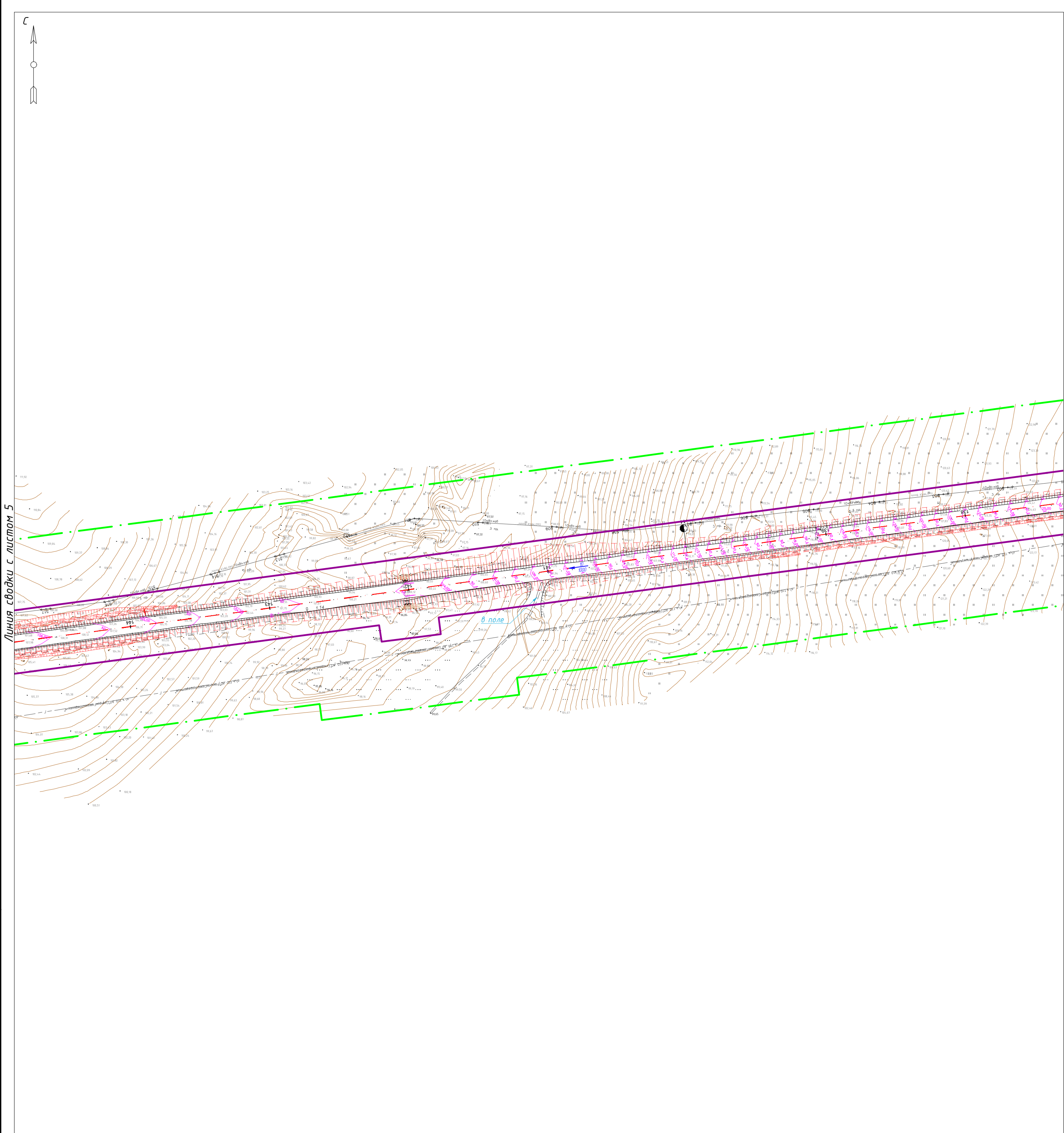
Линия сводки с листом 6

Примечания:
Размещение линейных объектов, подлежащих реконструкции в связи с изменением их местоположения, проектом не предусмотрено.
В границах территории, в отношении которой осуществляется подготовка проекта планировки отсутствуют:
- линии внутриквартальных проездов и проходов в границах территории общего пользования, границы зон действия публичных сервитутов;
- входы (выходы) подземного общественного пассажирского транспорта;
- хозяйственные проезды и скотопрогоны, сооружения для перехода диких животных;
- иные объекты транспортной инфраструктуры с учетом существующих и прогнозных потребностей в транспортном обеспечении территории, в том числе вдольтрассовые проезды.

Условные обозначения

— • —	- границы территории, в отношении которой осуществляется подготовка проекта планировки
—	- граница зоны планируемого размещения объекта регионального значения
—	Реконструкция автомобильной дороги Таловое – Курлин на участке Курлин-Большой Зайкин в Первомайском районе Оренбургской области
ПК 0	- пикеты
—	- существующие и директивные (проектные) отметки поверхности по оси трассы
—	- проектные продольные уклоны/расстояние между точками
—	- горизонтали, отображающие проектный рельеф в виде параллельных линий
—	- конструктивные решения

						331-22.03.02-ППиМТ			
						Реконструкция автомобильной дороги Таловое – Курлин на участке Курлин-Большой Зайкин в Первомайском районе Оренбургской области			
Изм.	Кол. уч.	Лист	№ док.	Подп.	Дата				
Проверил	Пигарев				12.22	Документация по планировке территории. Материалы по обоснованию проекта планировки территории. Графическая часть	Стадия	Лист	Листов
							П	5	24
Разработал	Файзуллин				12.22	Схема вертикальной планировки территории, инженерной подготовки и инженерной защиты территории	000 “Региональный кадастровый центр”		
							М1:2000		



С

Схема сводки листов

1

2

3

4

5

6

7

8

9

10

11

12

13

14

15

16

17

18

19

20

21

22

23

24

Примечания:

Размещение линейных объектов, подлежащих реконструкции в связи с изменением их местоположения, проектом не предусмотрено.


В границах территории, в отношении которой осуществляется подготовка проекта планировки отсутствуют:

- линии внутриквартальных проездов и проходов в границах территории общего пользования, границы зон действия публичных сервитутов;
- входы (выходы) подземного общественного пассажирского транспорта;
- хозяйственные проезды и скотопрогоны, сооружения для перехода диких животных;
- иные объекты транспортной инфраструктуры с учетом существующих и прогнозных потребностей в транспортном обеспечении территории, в том числе вдольтрассовые проезды.

Условные обозначения					
	- границы территории, в отношении которой осуществляется подготовка проекта планировки				
	- граница зоны планируемого размещения объекта регионального значения				
	Реконструкция автомобильной дороги Таловое – Курлин на участке Курлин-Большой Зайкин в Первомайском районе Оренбургской области				
	- пикеты				
	- существующие и директивные (проектные) отметки поверхности по оси трассы				
	- проектные продольные уклоны/расстояние между точками				
	- горизонтали, отображающие проектный рельеф в виде параллельных линий				
	- конструктивные решения				

						331-22.03.02-ППиМТ			
						Реконструкция автомобильной дороги Таловое – Курлин на участке Курлин-Большой Зайкин в Первомайском районе Оренбургской области			
Изм.	Кол. уч.	Лист	№ док.	Подп.	Дата				
Проверил		Пигарев			12.22	Документация по планировке территории. Материалы по обоснованию проекта планировки территории. Графическая часть	Стадия	Лист	Листов
							П	6	24
Разработал		Файзуллин			12.22	Схема вертикальной планировки территории, инженерной подготовки и инженерной защиты территории	000 “Региональный кадастровый центр”		
							М1:2000		

Линия сводки с листом 6



Линия сводки с листом 8

С

Схема сводки листов

1

2

3

4

5

6

7

8

9

10

11

12

13

14

15

16

17

18

19

20

21

22

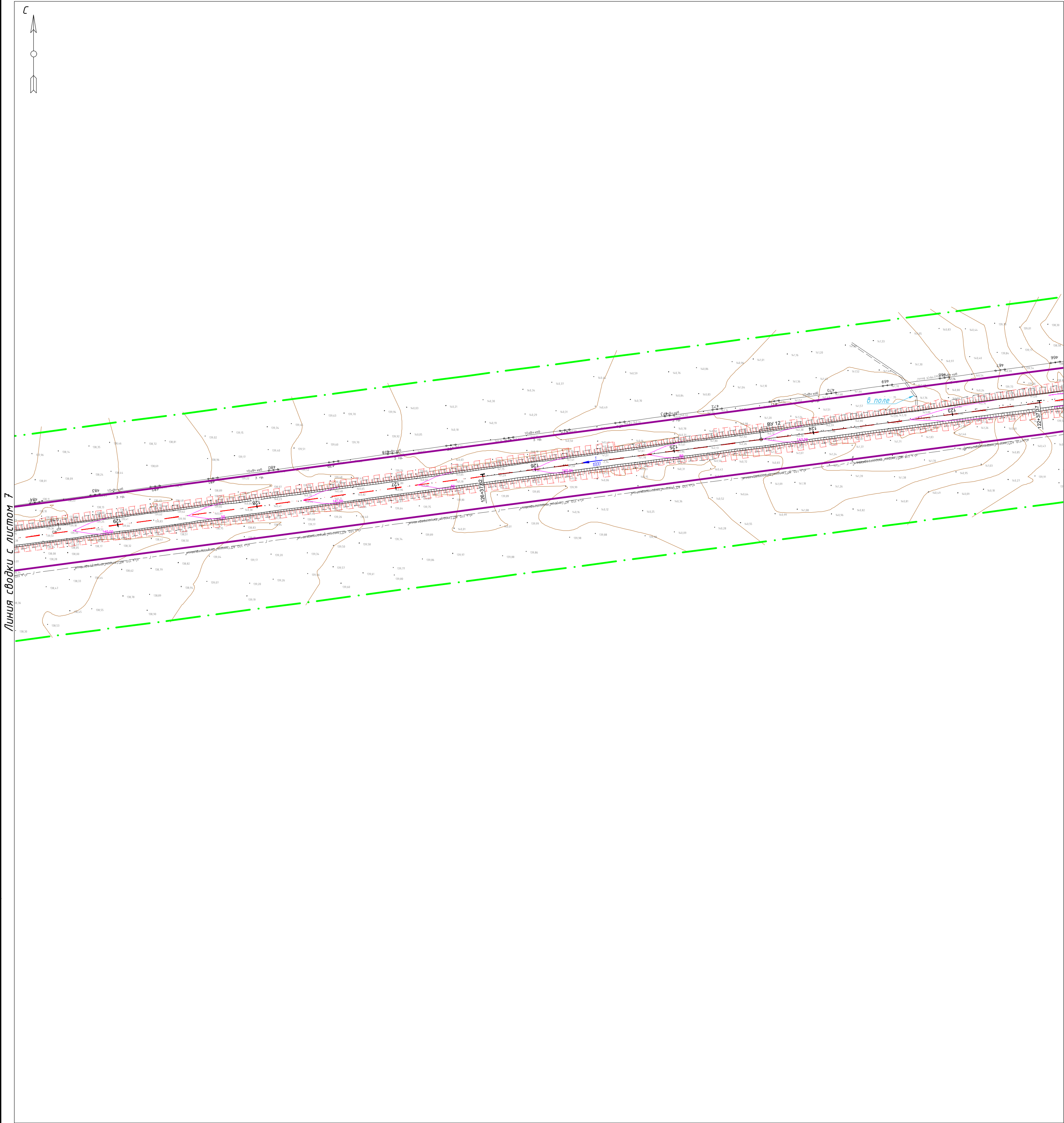
23

24

Примечания:
Размещение линейных объектов, подлежащих реконструкции в связи с изменением их местоположения, проектом не предусмотрено.
В границах территории, в отношении которой осуществляется подготовка проекта планировки отсутствуют:
- линии внутриквартальных проездов и проходов в границах территории общего пользования, границы зон действия публичных сервитутов;
- входы (выходы) подземного общественного пассажирского транспорта;
- хозяйственные проезды и скотопрогоны, сооружения для перехода диких животных;
- иные объекты транспортной инфраструктуры с учетом существующих и прогнозных потребностей в транспортном обеспечении территории, в том числе вдольтрасовые проезды.

Условные обозначения	
	- границы территории, в отношении которой осуществляется подготовка проекта планировки
	- граница зоны планируемого размещения объекта регионального значения Реконструкция автомобильной дороги Таловое – Курлин на участке Курлин-Большой Зайкин в Первомайском районе Оренбургской области
	- пикеты
	- существующие и директивные (проектные) отметки поверхности по оси трассы
	- проектные продольные уклоны/расстояние между точками
	- горизонтали, отображающие проектный рельеф в виде параллельных линий
	- конструктивные решения

						331-22.03.02-ППиМТ			
						Реконструкция автомобильной дороги Таловое – Курлин на участке Курлин-Большой Зайкин в Первомайском районе Оренбургской области			
Изм.	Кол. уч.	Лист	№ док.	Подп.	Дата				
Проверил	Пигарев		12.22			Документация по планировке территории. Материалы по обоснованию проекта планировки территории. Графическая часть	Стадия	Лист	Листов
							П	7	24
Разработал	Файзуллин		12.22			Схема вертикальной планировки территории, инженерной подготовки и инженерной защиты территории	000 “Региональный кадастровый центр”		
							М1:2000		



С

Схема сводки листов

1

2

3

4

5

6

7

8

9

10

11

12

13

14

15

16

17

18

19

20

21

22

23

24

Примечания:

Размещение линейных объектов, подлежащих реконструкции в связи с изменением их местоположения, проектом не предусмотрено.


В границах территории, в отношении которой осуществляется подготовка проекта планировки отсутствуют:

- линии внутриквартальных проездов и проходов в границах территории общего пользования, границы зон действия публичных сервитутов;
- входы (выходы) подземного общественного пассажирского транспорта;
- хозяйственные проезды и скотопрогоны, сооружения для перехода диких животных;
- иные объекты транспортной инфраструктуры с учетом существующих и прогнозных потребностей в транспортном обеспечении территории, в том числе вдольтрассовые проезды.

Условные обозначения					
<div><div></div><div>- границы территории, в отношении которой осуществляется подготовка проекта планировки</div></div>					
<div><div></div><div>- граница зоны планируемого размещения объекта регионального значения</div></div>					
<div><div></div><div>Реконструкция автомобильной дороги Таловое - Курлин на участке Курлин-Большой Зайкин в Первомайском районе Оренбургской области</div></div>					
<div><div>ПК 0</div><div>- пикеты</div></div>					
<div><div></div><div>- существующие и директивные (проектные) отметки поверхности по оси трассы</div></div>					
<div><div></div><div>- проектные продольные уклоны/расстояние между точками</div></div>					
<div><div></div><div>- горизонтали, отображающие проектный рельеф в виде параллельных линий</div></div>					
<div><div></div><div>- конструктивные решения</div></div>					

						331-22.03.02-ППиМТ				
						Реконструкция автомобильной дороги Таловое - Курлин на участке Курлин-Большой Зайкин в Первомайском районе Оренбургской области				
Изм.	Кол. уч.	Лист	№ док.	Подп.	Дата					
Проверил	Пигарев				12.22	Документация по планировке территории. Материалы по обоснованию проекта планировки территории. Графическая часть		Стадия	Лист	Листов
								П	8	24
Разработал	Файзуллин				12.22	Схема вертикальной планировки территории, инженерной подготовки и инженерной защиты территории		ООО "Региональный кадастровый центр"		
						М1:2000				

Линия сводки с листом 8



Линия сводки с листом 10

С

Схема сводки листов

1

2

3

4

5

6

7

8

9

10

11

12

13

14

15

16

17

18

19

20

21

22


23

24

Примечания:
Размещение линейных объектов, подлежащих реконструкции в связи с изменением их местоположения, проектом не предусмотрено.
В границах территории, в отношении которой осуществляется подготовка проекта планировки отсутствуют:
- линии внутриквартальных проездов и проходов в границах территории общего пользования, границы зон действия публичных сервитутов;
- входы (выходы) подземного общественного пассажирского транспорта;
- хозяйственные проезды и скотопрогоны, сооружения для перехода диких животных;
- иные объекты транспортной инфраструктуры с учетом существующих и прогнозных потребностей в транспортном обеспечении территории, в том числе вдольтрассовые проезды.

Условные обозначения					
	- границы территории, в отношении которой осуществляется подготовка проекта планировки				
	- граница зоны планируемого размещения объекта регионального значения Реконструкция автомобильной дороги Таловое – Курлин на участке Курлин-Большой Зайкин в Первомайском районе Оренбургской области				
	- пикеты				
	- существующие и директивные (проектные) отметки поверхности по оси трассы				
	- проектные продольные уклоны/расстояние между точками				
	- горизонтали, отображающие проектный рельеф в виде параллельных линий				
	- конструктивные решения				

						331-22.03.02-ППиМТ				
						Реконструкция автомобильной дороги Таловое – Курлин на участке Курлин-Большой Зайкин в Первомайском районе Оренбургской области				
Изм.	Кол. уч.	Лист	№ док.	Подп.	Дата					
Проверил		Пигарев			12.22	Документация по планировке территории. Материалы по обоснованию проекта планировки территории. Графическая часть		Стадия	Лист	Листов
								П	9	24
Разработал		Файзуллин			12.22	Схема вертикальной планировки территории, инженерной подготовки и инженерной защиты территории		000 “Региональный кадастровый центр”		
						М1:2000				



С

Схема сводки листов

1 2 3 4 5 6 7 8 9 10 11 12 13 14 15 16 17 18 19 20 21 22 23 24

Примечания:

Размещение линейных объектов, подлежащих реконструкции в связи с изменением их местоположения, проектом не предусмотрено.

В границах территории, в отношении которой осуществляется подготовка проекта планировки отсутствуют:

- линии внутриквартальных проездов и проходов в границах территории общего пользования, границы зон действия публичных сервитутов;
- входы (выходы) подземного общественного пассажирского транспорта;
- хозяйственные проезды и скотопрогоны, сооружения для перехода диких животных;
- иные объекты транспортной инфраструктуры с учетом существующих и прогнозных потребностей в транспортном обеспечении территории, в том числе вдольтрассовые проезды.

Условные обозначения				
	- границы территории, в отношении которой осуществляется подготовка проекта планировки			
	- граница зоны планируемого размещения объекта регионального значения			
	Реконструкция автомобильной дороги Таловое - Курлин на участке Курлин-Большой Зайкин в Первомайском районе Оренбургской области			
	- пикеты			
	- существующие и директивные (проектные) отметки поверхности по оси трассы			
	- проектные продольные уклоны/расстояние между точками			
	- горизонтали, отображающие проектный рельеф в виде параллельных линий			
	- конструктивные решения			


331-22.03.02-ППиМТ					
Реконструкция автомобильной дороги Таловое - Курлин на участке Курлин-Большой Зайкин в Первомайском районе Оренбургской области					
Изм.	Кол. уч.	Лист	№ док.	Подп.	Дата
Проверил	Пигарев		12.22		
Разработал	Файзуллин		12.22		

Документация по планировке территории. Материалы по обоснованию проекта планировки территории. Графическая часть	Стадия	Лист	Листов
	П	10	24

Схема вертикальной планировки территории, инженерной подготовки и инженерной защиты территории

М1:2000

000 "Региональный кадастровый центр"



С

Схема сводки листов

1 2 3 4 5 6 7 8 9 10 11 12 13 14 15 16 17 18 19 20 21 22 23 24

Примечания:


Размещение линейных объектов, подлежащих реконструкции в связи с изменением их местоположения, проектом не предусмотрено.

В границах территории, в отношении которой осуществляется подготовка проекта планировки отсутствуют:

- линии внутриквартальных проездов и проходов в границах территории общего пользования, границы зон действия публичных сервитутов;
- входы (выходы) подземного общественного пассажирского транспорта;
- хозяйственные проезды и скотопрогоны, сооружения для перехода диких животных;
- иные объекты транспортной инфраструктуры с учетом существующих и прогнозных потребностей в транспортном обеспечении территории, в том числе вдольтрассовые проезды.

Условные обозначения					
- границы территории, в отношении которой осуществляется подготовка проекта планировки					
- граница зоны планируемого размещения объекта регионального значения					
Реконструкция автомобильной дороги Таловое - Курлин на участке Курлин-Большой Зайкин в Первомайском районе Оренбургской области					
- пикеты					
- существующие и директивные (проектные) отметки поверхности по оси трассы					
- проектные продольные уклоны/расстояние между точками					
- горизонтали, отображающие проектный рельеф в виде параллельных линий					
- конструктивные решения					

Изм.	Кол. уч.	Лист	№ док.	Подп.	Дата	331-22.03.02-ППиМТ			
Реконструкция автомобильной дороги Таловое - Курлин на участке Курлин-Большой Зайкин в Первомайском районе Оренбургской области									
						Документация по планировке территории. Материалы по обоснованию проекта планировки территории. Графическая часть	Стадия	Лист	Листов
Проверил Пигарев						12.22	П	11	24
Разработал Файзуллин						12.22	ООО "Региональный кадастровый центр"		



С

Схема сводки листов

1 2 3 4 5 6 7 8 9 10 11 12 13 14 15 16 17 18 19 20 21 22 23 24

Примечания:

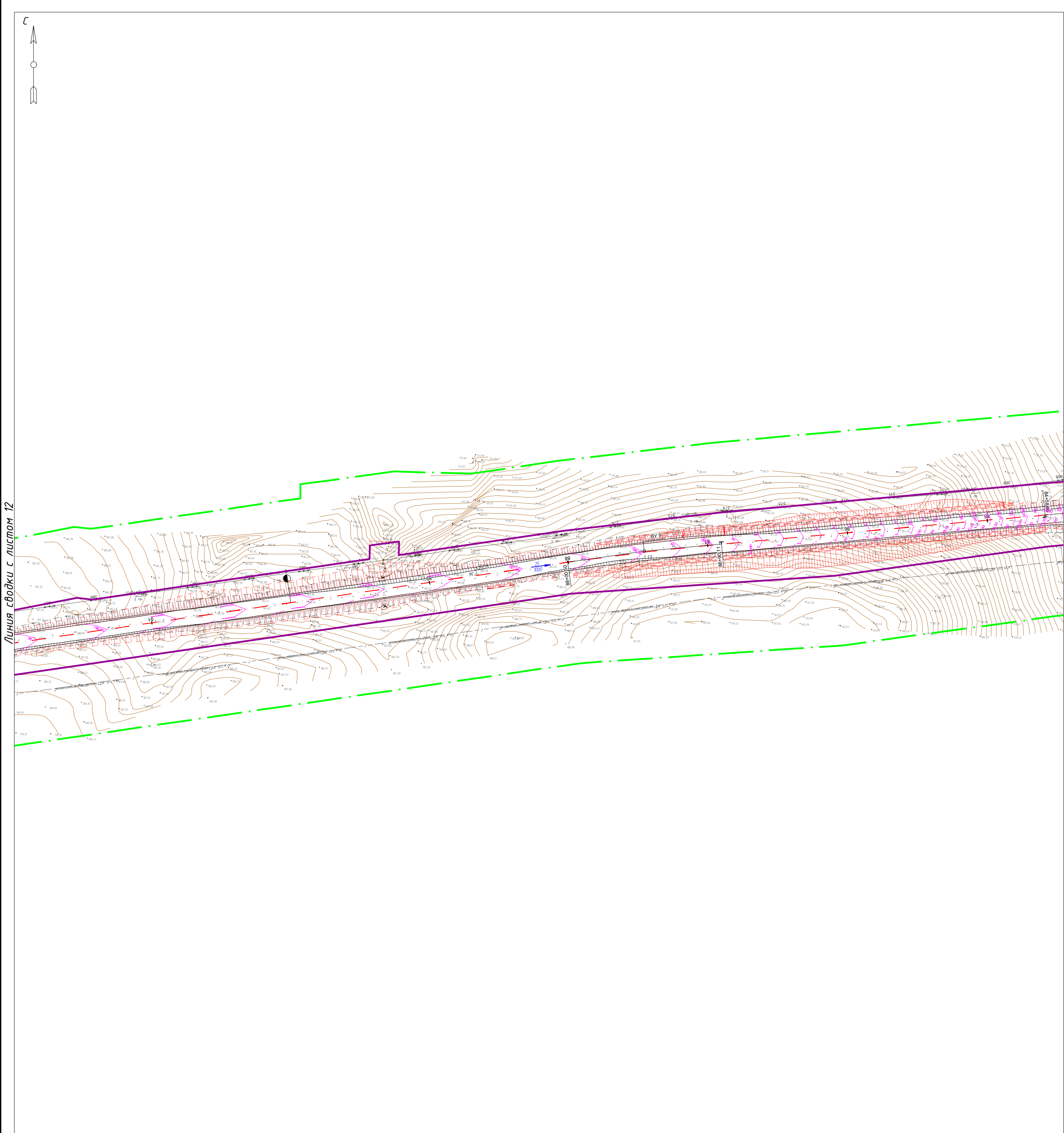
Размещение линейных объектов, подлежащих реконструкции в связи с изменением их местоположения, проектом не предусмотрено.

В границах территории, в отношении которой осуществляется подготовка проекта планировки отсутствуют:

- линии внутриквартальных проездов и проходов в границах территории общего пользования, границы зон действия публичных сервитутов;
- входы (выходы) подземного общественного пассажирского транспорта;
- хозяйственные проезды и скотопрогоны, сооружения для перехода диких животных;
- иные объекты транспортной инфраструктуры с учетом существующих и прогнозных потребностей в транспортном обеспечении территории, в том числе вдольтрассовые проезды.

Условные обозначения					
- границы территории, в отношении которой осуществляется подготовка проекта планировки					
- граница зоны планируемого размещения объекта регионального значения					
Реконструкция автомобильной дороги Таловое – Курлин на участке Курлин-Большой Зайкин в Первомайском районе Оренбургской области					
ПК 0					
- пикеты					
- существующие и директивные (проектные) отметки поверхности по оси трассы					
- проектные продольные уклоны/расстояние между точками					
- горизонтали, отображающие проектный рельеф в виде параллельных линий					
- конструктивные решения					

						331-22.03.02-ППиМТ			
						Реконструкция автомобильной дороги Таловое – Курлин на участке Курлин-Большой Зайкин в Первомайском районе Оренбургской области			
Изм.	Кол. уч.	Лист	№ док.	Подп.	Дата				
Проверил	Пигарев				12.22	Документация по планировке территории. Материалы по обоснованию проекта планировки территории. Графическая часть	Стадия	Лист	Листов
							П	12	24
Разработал	Файзуллин				12.22	Схема вертикальной планировки территории, инженерной подготовки и инженерной защиты территории	ООО “Региональный кадастровый центр”		
						М1:2000			



С

Схема сводки листов

1

2

3

4

5

6

7

8

9

10

11

12

13

14

15

16

17

18

19

20

21

22

23

24

Примечания:


Размещение линейных объектов, подлежащих реконструкции в связи с изменением их местоположения, проектом не предусмотрено.

В границах территории, в отношении которой осуществляется подготовка проекта планировки отсутствуют:

- линии внутриквартальных проездов и проходов в границах территории общего пользования, границы зон действия публичных сервитутов;
- входы (выходы) подземного общественного пассажирского транспорта;
- хозяйственные проезды и скотопрогоны, сооружения для перехода диких животных;
- иные объекты транспортной инфраструктуры с учетом существующих и прогнозных потребностей в транспортном обеспечении территории, в том числе вдольтрассовые проезды.

Условные обозначения					
<div><div></div><div>- границы территории, в отношении которой осуществляется подготовка проекта планировки</div></div>					
<div><div></div><div>- граница зоны планируемого размещения объекта регионального значения</div></div>					
<div><div></div><div>Реконструкция автомобильной дороги Таловое - Курлин на участке Курлин-Большой Зайкин в Первомайском районе Оренбургской области</div></div>					
<div><div>ПК 0</div><div>- пикеты</div></div>					
<div><div></div><div>- существующие и директивные (проектные) отметки поверхности по оси трассы</div></div>					
<div><div></div><div>- проектные продольные уклоны/расстояние между точками</div></div>					
<div><div></div><div>- горизонтали, отображающие проектный рельеф в виде параллельных линий</div></div>					
<div><div></div><div>- конструктивные решения</div></div>					

						331-22.03.02-ППиМТ				
						Реконструкция автомобильной дороги Таловое - Курлин на участке Курлин-Большой Зайкин в Первомайском районе Оренбургской области				
Изм.	Кол. уч.	Лист	№ док.	Подп.	Дата	Документация по планировке территории. Материалы по обоснованию проекта планировки территории. Графическая часть		Стадия	Лист	Листов
Проверил		Пигарев			12.22			П	13	24
						Схема вертикальной планировки территории, инженерной подготовки и инженерной защиты территории		000 "Региональный кадастровый центр"		
Разработал		Файзуллин			12.22	М1:2000				



С

Схема сводки листов

1

2

3

4

5

6

7

8

9

10

11

12

13

14

15

16

17

18

19

20

21

22

23

24

Примечания:

Размещение линейных объектов, подлежащих реконструкции в связи с изменением их местоположения, проектом не предусмотрено.

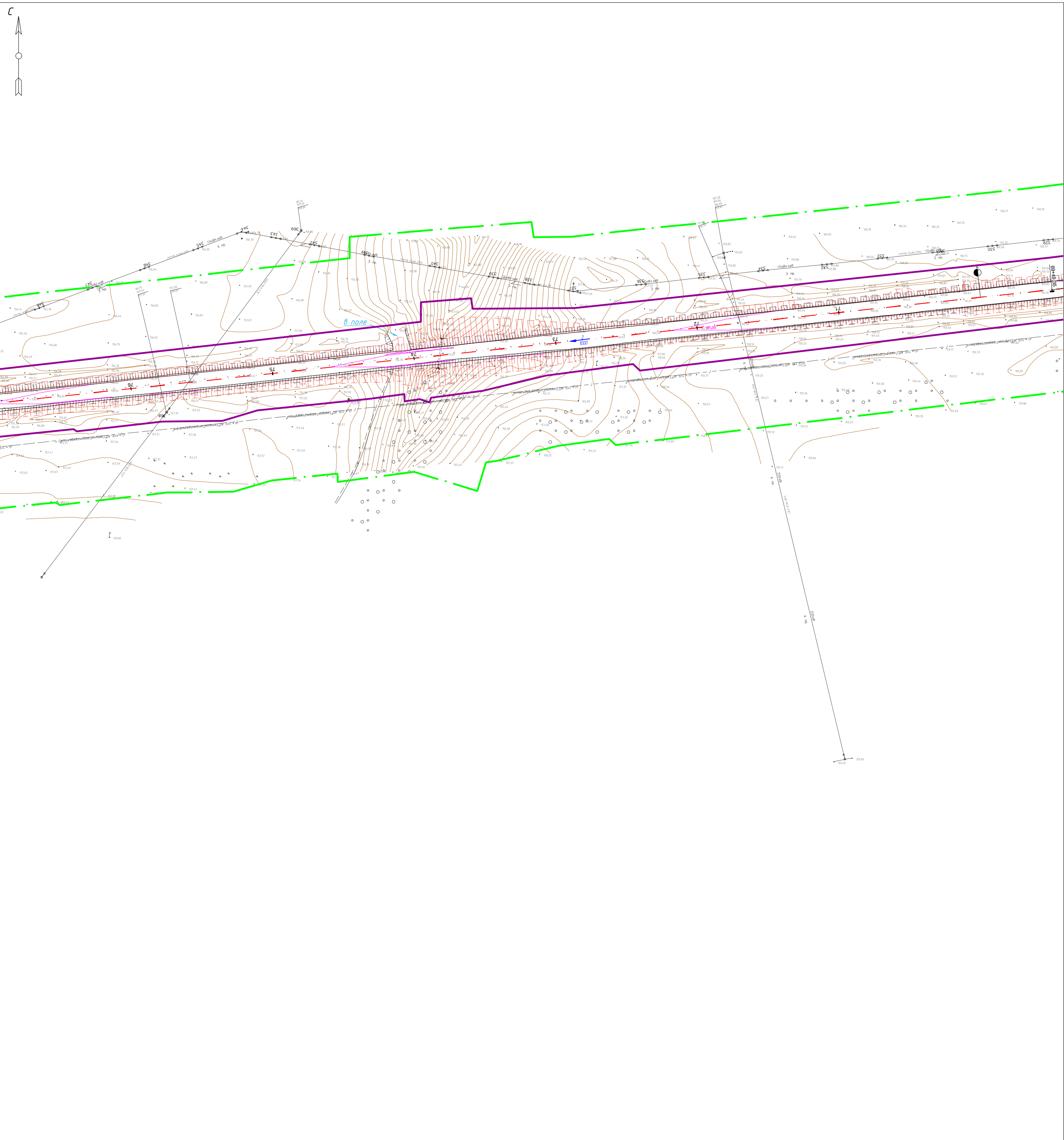
В границах территории, в отношении которой осуществляется подготовка проекта планировки отсутствуют:

- линии внутриквартальных проездов и проходов в границах территории общего пользования, границы зон действия публичных сервитутов;
- входы (выходы) подземного общественного пассажирского транспорта;
- хозяйственные проезды и скотопрогоны, сооружения для перехода диких животных;
- иные объекты транспортной инфраструктуры с учетом существующих и прогнозных потребностей в транспортном обеспечении территории, в том числе вдольтрассовые проезды.

Условные обозначения					
	- границы территории, в отношении которой осуществляется подготовка проекта планировки				
	- граница зоны планируемого размещения объекта регионального значения				
	Реконструкция автомобильной дороги Таловое - Курлин на участке Курлин-Большой Зайкин в Первомайском районе Оренбургской области				
	- пикеты				
	- существующие и директивные (проектные) отметки поверхности по оси трассы				
	- проектные продольные уклоны/расстояние между точками				
	- горизонтали, отображающие проектный рельеф в виде параллельных линий				
	- конструктивные решения				

						331-22.03.02-ППиМТ			
						Реконструкция автомобильной дороги Таловое - Курлин на участке Курлин-Большой Зайкин в Первомайском районе Оренбургской области			
Изм.	Кол. уч.	Лист	№ док.	Подп.	Дата				
Проверил	Пигарев				12.22	Документация по планировке территории. Материалы по обоснованию проекта планировки территории. Графическая часть	Стадия	Лист	Листов
							П	14	24
Разработал	Файзуллин				12.22	Схема вертикальной планировки территории, инженерной подготовки и инженерной защиты территории	000 "Региональный кадастровый центр"		
							М1:2000		

Линия сводки с листом 14



Линия сводки с листом 16

С

↑

○

↑

Схема сводки листов

1

2

3

4

5

6

7

8

9

10

11

12

13

14

15

16

17

18

19

20

21

22

23

24

Примечания:

Размещение линейных объектов, подлежащих реконструкции в связи с изменением их местоположения, проектом не предусмотрено.

В границах территории, в отношении которой осуществляется подготовка проекта планировки отсутствуют:

- линии внутриквартальных проездов и проходов в границах территории общего пользования, границы зон действия публичных сервитутов;
- входы (выходы) подземного общественного пассажирского транспорта;
- хозяйственные проезды и скотопрогоны, сооружения для перехода диких животных;
- иные объекты транспортной инфраструктуры с учетом существующих и прогнозных потребностей в транспортном обеспечении территории, в том числе вдольтрассовые проезды.

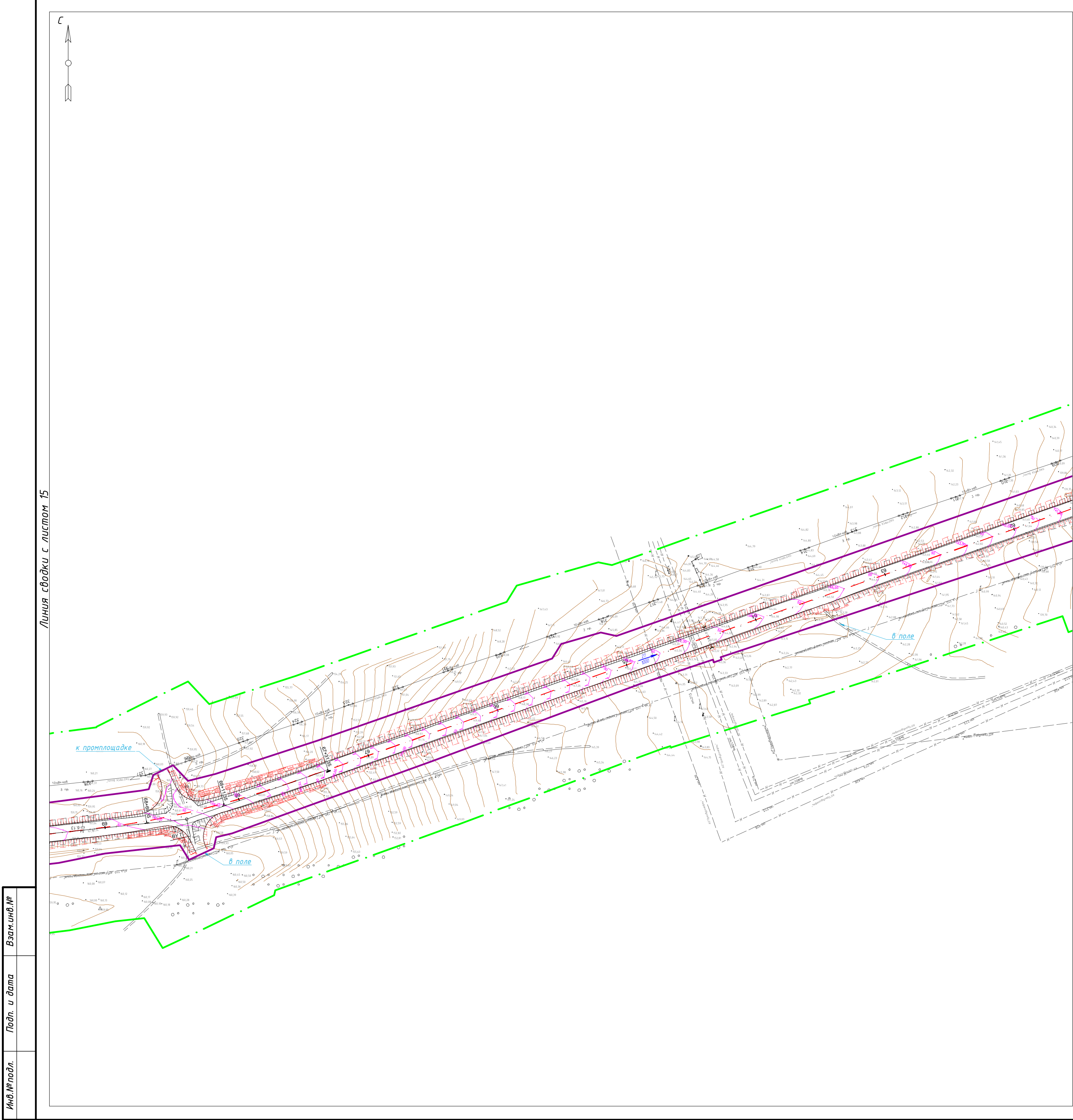
Условные обозначения					
	- границы территории, в отношении которой осуществляется подготовка проекта планировки				
	- граница зоны планируемого размещения объекта регионального значения				
	Реконструкция автомобильной дороги Таловое – Курлин на участке Курлин-Большой Зайкин в Первомайском районе Оренбургской области				
	- пикеты				
	- существующие и директивные (проектные) отметки поверхности по оси трассы				
	- проектные продольные уклоны/расстояние между точками				
	- горизонтали, отображающие проектный рельеф в виде параллельных линий				
	- конструктивные решения				

331-22.03.02-ППиМТ					
Реконструкция автомобильной дороги Таловое – Курлин на участке Курлин-Большой Зайкин в Первомайском районе Оренбургской области					
Изм.	Кол. уч.	Лист	№ док.	Подп.	Дата
Проверил	Пигарев		12.22		
Разработал	Файзуллин		12.22		

Документация по планировке территории. Материалы по обоснованию проекта планировки территории. Графическая часть	Стадия	Лист	Листов
Схема вертикальной планировки территории, инженерной подготовки и инженерной защиты территории	П	15	24

000 “Региональный кадастровый центр”

M1:2000



С

Схема сводки листов

1	2	3	4	5	6	7	8	9	10	11	12	13	14	15	16	17	18	19	20	21	22	23	24
---	---	---	---	---	---	---	---	---	----	----	----	----	----	----	----	----	----	----	----	----	----	----	----

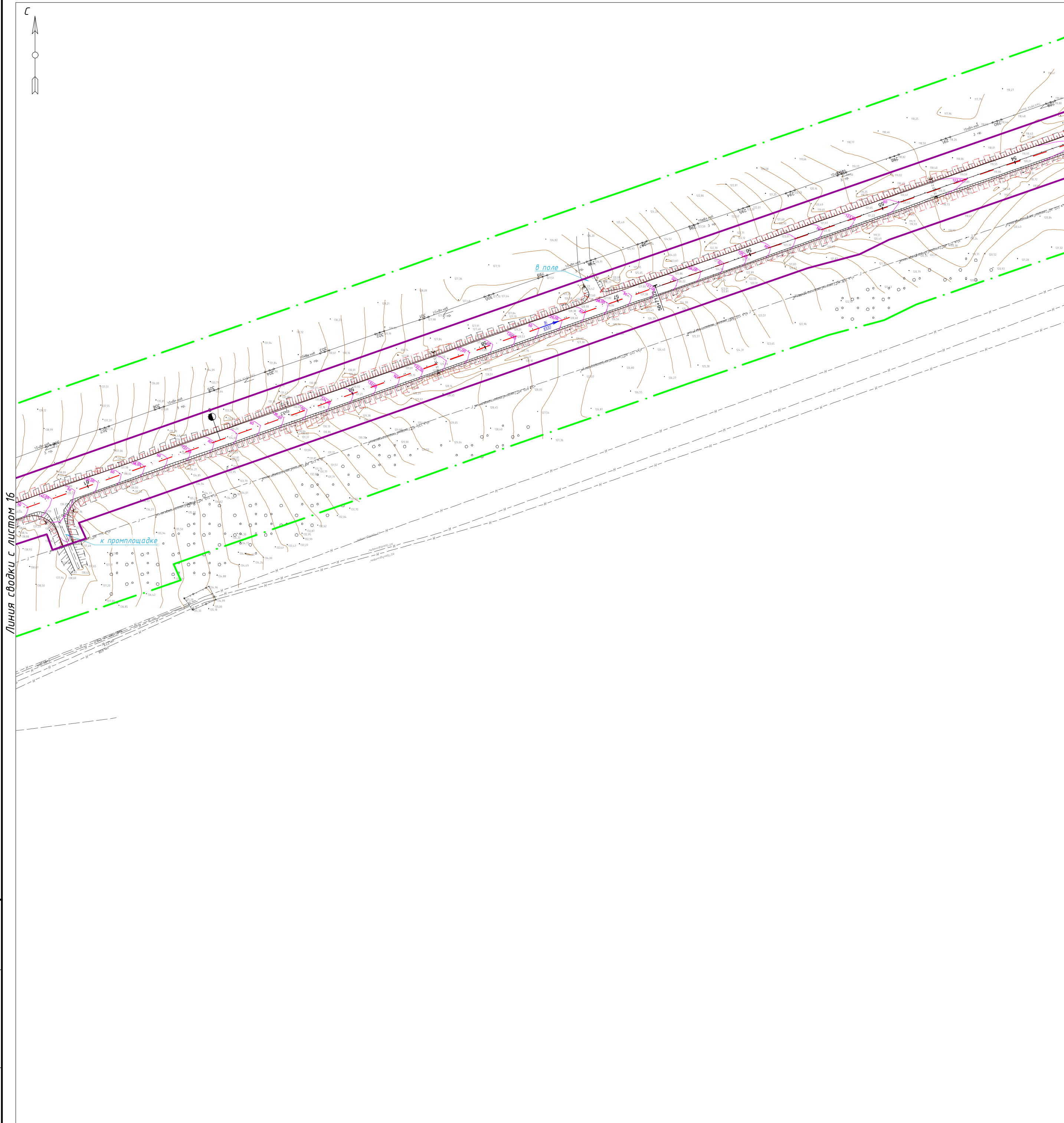
Примечания:
Размещение линейных объектов, подлежащих реконструкции в связи с изменением их местоположения, проектом не предусмотрено.
В границах территории, в отношении которой осуществляется подготовка проекта планировки отсутствуют:
- линии внутриквартальных проездов и проходов в границах территории общего пользования, границы зон действия публичных сервитутов;
- входы (выходы) подземного общественного пассажирского транспорта;
- хозяйственные проезды и скотопрогоны, сооружения для перехода диких животных;
- иные объекты транспортной инфраструктуры с учетом существующих и прогнозных потребностей в транспортном обеспечении территории, в том числе вдольтрассовые проезды.

Условные обозначения	
	- границы территории, в отношении которой осуществляется подготовка проекта планировки
	- граница зоны планируемого размещения объекта регионального значения
	Реконструкция автомобильной дороги Таловое - Курлин на участке Курлин-Большой Зайкин в Первомайском районе Оренбургской области
	- пикеты
	- существующие и директивные (проектные) отметки поверхности по оси трассы
	- проектные продольные уклоны/расстояние между точками
	- горизонтали, отображающие проектный рельеф в виде параллельных линий
	- конструктивные решения

331-22.03.02-ППиМТ					
Реконструкция автомобильной дороги Таловое - Курлин на участке Курлин-Большой Зайкин в Первомайском районе Оренбургской области					
Изм.	Кол. уч.	Лист	№ док.	Подп.	Дата
Проверил	Пигарев		12.22		
Разработал	Файзуллин		12.22		

Документация по планировке территории. Материалы по обоснованию проекта планировки территории. Графическая часть	Стадия	Лист	Листов
	П	16	24

000 "Региональный кадастровый центр"	
М1:2000	



Линия сводки с листом 18

С

Схема сводки листов

1

2

3

4

5

6

7

8

9

10

11

12

13

14

15

16

17

18

19

20

21

22

23

24

Примечания:
Размещение линейных объектов, подлежащих реконструкции в связи с изменением их местоположения, проектом не предусмотрено.
В границах территории, в отношении которой осуществляется подготовка проекта планировки отсутствуют:
- линии внутриквартальных проездов и проходов в границах территории общего пользования, границы зон действия публичных сервитутов;
- входы (выходы) подземного общественного пассажирского транспорта;
- хозяйственные проезды и скотопрогоны, сооружения для перехода диких животных;
- иные объекты транспортной инфраструктуры с учетом существующих и прогнозных потребностей в транспортном обеспечении территории, в том числе вдольтрассовые проезды.

Условные обозначения					
	- границы территории, в отношении которой осуществляется подготовка проекта планировки				
	- граница зоны планируемого размещения объекта регионального значения Реконструкция автомобильной дороги Таловое – Курлин на участке Курлин-Большой Зайкин в Первомайском районе Оренбургской области				
	- пикеты				
	- существующие и директивные (проектные) отметки поверхности по оси трассы				
	- проектные продольные уклоны/расстояние между точками				
	- горизонтали, отображающие проектный рельеф в виде параллельных линий				
	- конструктивные решения				

						331-22.03.02-ППиМТ			
						Реконструкция автомобильной дороги Таловое – Курлин на участке Курлин-Большой Зайкин в Первомайском районе Оренбургской области			
Изм.	Кол. уч.	Лист	№ док.	Подп.	Дата				
Проверил	Пигарев		12.22			Документация по планировке территории. Материалы по обоснованию проекта планировки территории. Графическая часть	Стадия	Лист	Листов
							П	17	24
Разработал	Файзуллин		12.22			Схема вертикальной планировки территории, инженерной подготовки и инженерной защиты территории	ООО “Региональный кадастровый центр”		
							М1:2000		




Схема сводки листов

Примечания:

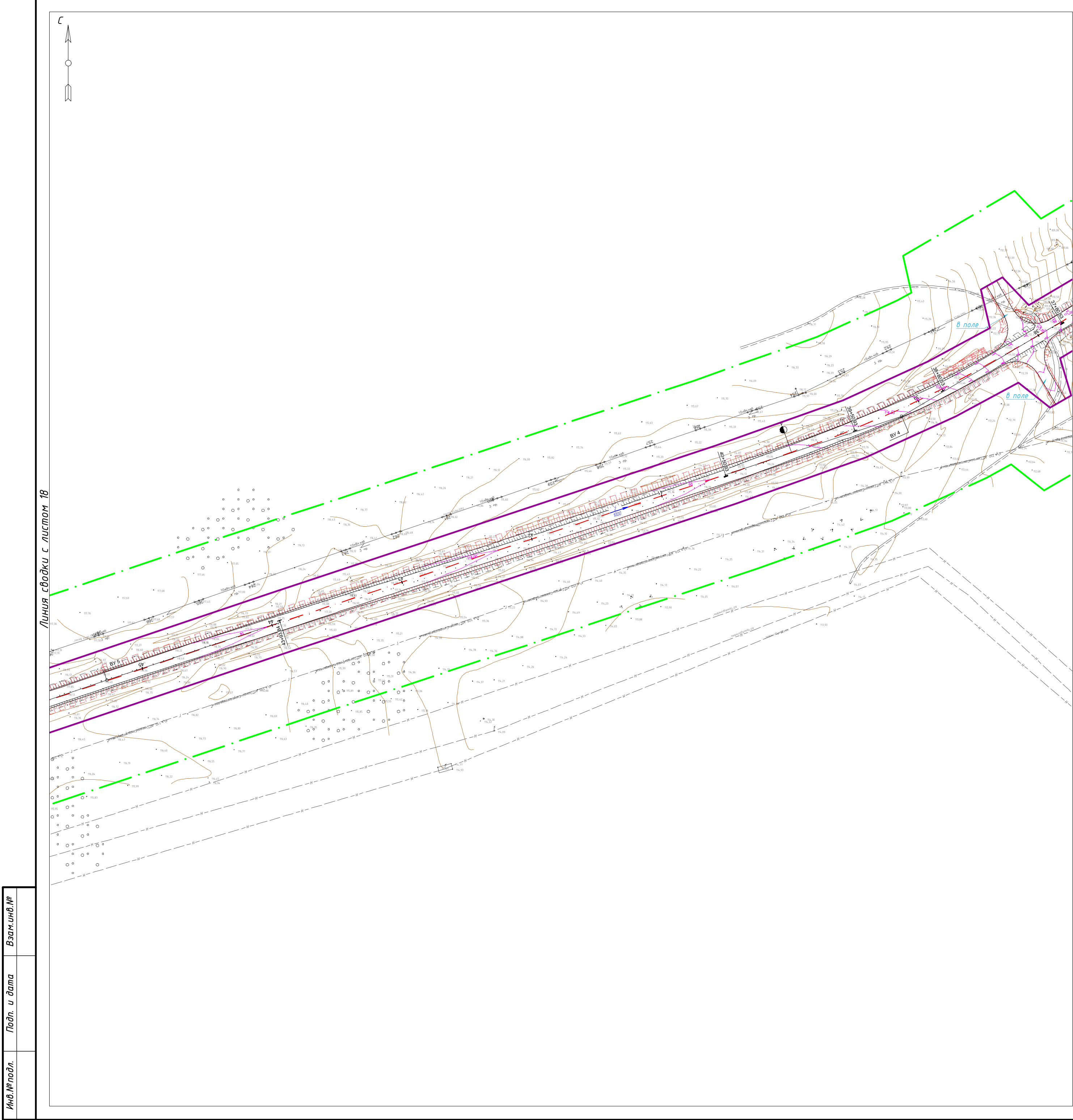
Размещение линейных объектов, подлежащих реконструкции в связи с изменением их местоположения, проектом не предусмотрено.

В границах территории, в отношении которой осуществляется подготовка проекта планировки отсутствуют:

- линии внутриквартальных проездов и проходов в границах территории общего пользования, границы зон действия публичных сервитутов;
- входы (выходы) подземного общественного пассажирского транспорта;
- хозяйственные проезды и скотопрогоны, сооружения для перехода диких животных;
- иные объекты транспортной инфраструктуры с учетом существующих и прогнозных потребностей в транспортном обеспечении территории, в том числе вдольтрассовые проезды.

Условные обозначения					
	- границы территории, в отношении которой осуществляется подготовка проекта планировки				
	- граница зоны планируемого размещения объекта регионального значения				
	Реконструкция автомобильной дороги Таловое - Курлин на участке Курлин-Большой Зайкин в Первомайском районе Оренбургской области				
	- пикеты				
	- существующие и директивные (проектные) отметки поверхности по оси трассы				
	- проектные продольные уклоны/расстояние между точками				
	- горизонталы, отображающие проектный рельеф в виде параллельных линий				
	- конструктивные решения				

						331-22.03.02-ППиМТ				
						Реконструкция автомобильной дороги Таловое - Курлин на участке Курлин-Большой Зайкин в Первомайском районе Оренбургской области				
Изм.	Кол. уч.	Лист	№ док.	Подп.	Дата					
Проверил		Пигарев			12.22	Документация по планировке территории. Материалы по обоснованию проекта планировки территории. Графическая часть		Стадия	Лист	Листов
								П	18	24
Разработал		Файзуллин			12.22	Схема вертикальной планировки территории, инженерной подготовки и инженерной защиты территории		000 "Региональный кадастровый центр"		
						М1:2000				



С

Схема сводки листов

1 2 3 4 5 6 7 8 9 10 11 12 13 14 15 16 17 18 19 20 21 22 23 24

Примечания:

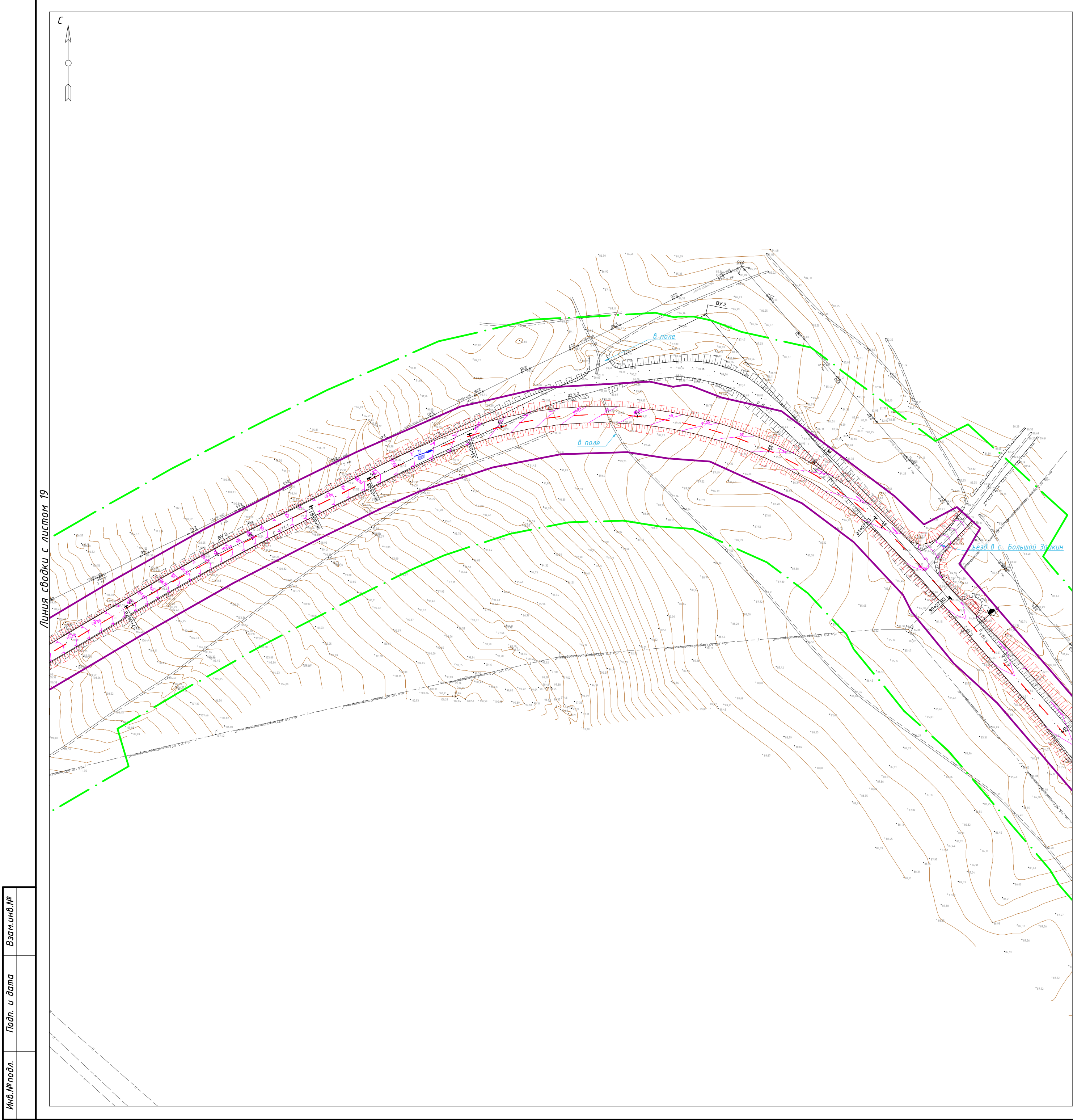
Размещение линейных объектов, подлежащих реконструкции в связи с изменением их местоположения, проектом не предусмотрено.

В границах территории, в отношении которой осуществляется подготовка проекта планировки отсутствуют:

- линии внутриквартальных проездов и проходов в границах территории общего пользования, границы зон действия публичных сервитутов;
- входы (выходы) подземного общественного пассажирского транспорта;
- хозяйственные проезды и скотопрогоны, сооружения для перехода диких животных;
- иные объекты транспортной инфраструктуры с учетом существующих и прогнозных потребностей в транспортном обеспечении территории, в том числе вдольтрассовые проезды.

Условные обозначения	
	- границы территории, в отношении которой осуществляется подготовка проекта планировки
	- граница зоны планируемого размещения объекта регионального значения
	Реконструкция автомобильной дороги Таловое - Курлин на участке Курлин-Большой Зайкин в Первомайском районе Оренбургской области
	- пикеты
	- существующие и директивные (проектные) отметки поверхности по оси трассы
	- проектные продольные уклоны/расстояние между точками
	- горизонтали, отображающие проектный рельеф в виде параллельных линий
	- конструктивные решения

						331-22.03.02-ППиМТ			
						Реконструкция автомобильной дороги Таловое - Курлин на участке Курлин-Большой Зайкин в Первомайском районе Оренбургской области			
Изм.	Кол. уч.	Лист	№ док.	Подп.	Дата				
Проверил	Пигарев				12.22	Документация по планировке территории. Материалы по обоснованию проекта планировки территории. Графическая часть	Стадия	Лист	Листов
							П	19	24
Разработал	Файзуллин				12.22	Схема вертикальной планировки территории, инженерной подготовки и инженерной защиты территории	000 "Региональный кадастровый центр"		
							М1:2000		



С

Схема сводки листов

1 2 3 4 5 6 7 8 9 10 11 12 13 14 15 16 17 18 19 20 21 22 23 24

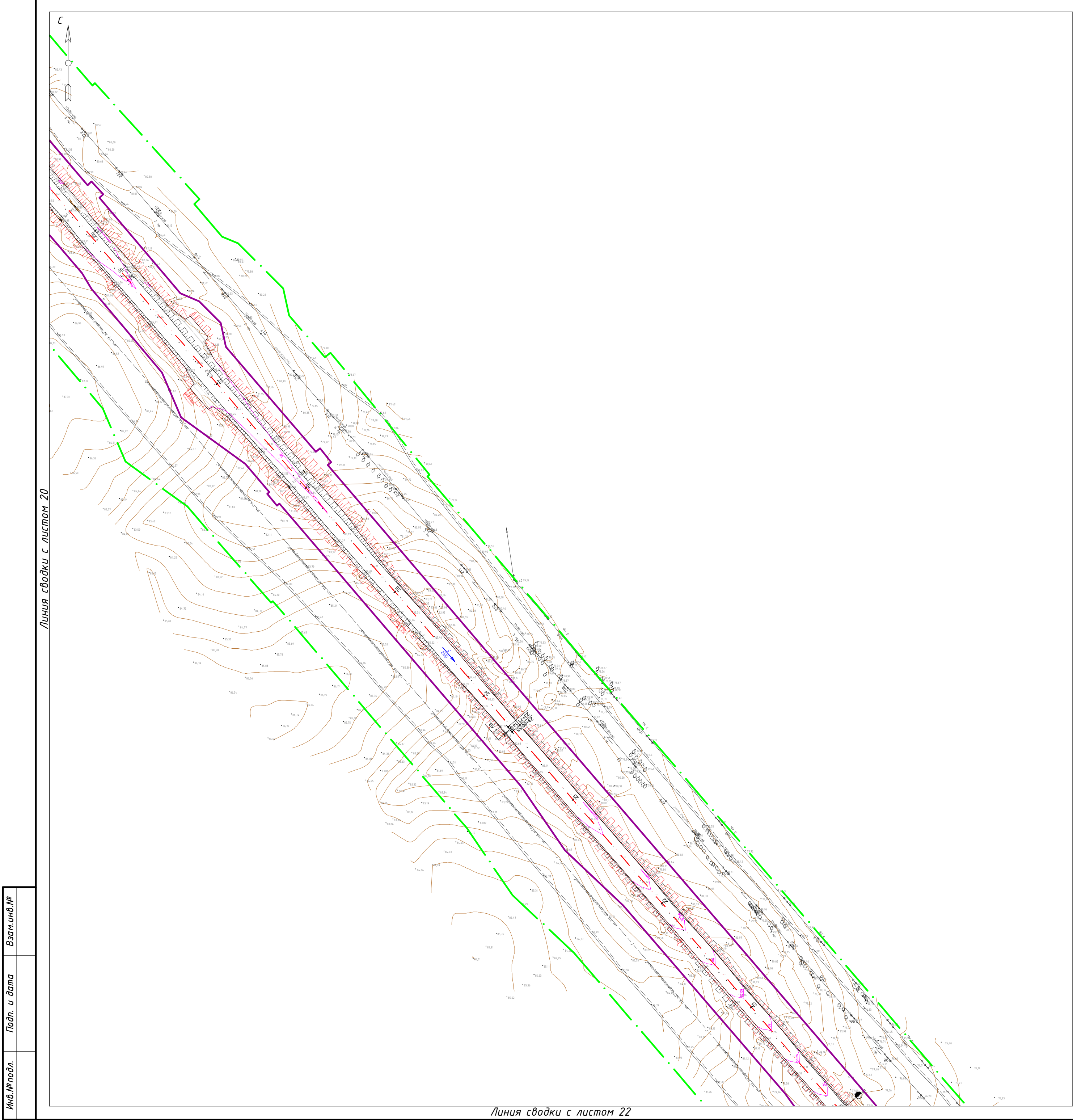
Линия сводки с листом 21

Примечания:
Размещение линейных объектов, подлежащих реконструкции в связи с изменением их местоположения, проектом не предусмотрено.
В границах территории, в отношении которой осуществляется подготовка проекта планировки отсутствуют:
- линии внутриквартальных проездов и проходов в границах территории общего пользования, границы зон действия публичных сервитутов;
- входы (выходы) подземного общественного пассажирского транспорта;
- хозяйственные проезды и скотопрогоны, сооружения для перехода диких животных;
- иные объекты транспортной инфраструктуры с учетом существующих и прогнозных потребностей в транспортном обеспечении территории, в том числе вдольтрассовые проезды.

Условные обозначения

- границы территории, в отношении которой осуществляется подготовка проекта планировки
- граница зоны планируемого размещения объекта регионального значения
- Реконструкция автомобильной дороги Таловое - Курлин на участке Курлин-Большой Зайкин в Первомайском районе Оренбургской области
- пикеты
- существующие и директивные (проектные) отметки поверхности по оси трассы
- проектные продольные уклоны/расстояние между точками
- горизонталы, отображающие проектный рельеф в виде параллельных линий
- конструктивные решения

						331-22.03.02-ППиМТ			
						Реконструкция автомобильной дороги Таловое - Курлин на участке Курлин-Большой Зайкин в Первомайском районе Оренбургской области			
Изм.	Кол. уч.	Лист	№ док.	Подп.	Дата				
Проверил	Пигарев				12.22	Документация по планировке территории. Материалы по обоснованию проекта планировки территории. Графическая часть	Стадия	Лист	Листов
							П	20	24
Разработал	Файзуллин				12.22	Схема вертикальной планировки территории, инженерной подготовки и инженерной защиты территории	000 "Региональный кадастровый центр"		
						М1:2000			



С

Схема сводки листов

Примечания:

Размещение линейных объектов, подлежащих реконструкции в связи с изменением их местоположения, проектом не предусмотрено.

В границах территории, в отношении которой осуществляется подготовка проекта планировки отсутствуют:

- линии внутриквартальных проездов и проходов в границах территории общего пользования, границы зон действия публичных сервитутов;
- входы (выходы) подземного общественного пассажирского транспорта;
- хозяйственные проезды и скотопрогоны, сооружения для перехода диких животных;
- иные объекты транспортной инфраструктуры с учетом существующих и прогнозных потребностей в транспортном обеспечении территории, в том числе вдольтрассовые проезды.


Условные обозначения					
- границы территории, в отношении которой осуществляется подготовка проекта планировки					
- граница зоны планируемого размещения объекта регионального значения					
Реконструкция автомобильной дороги Таловое - Курлин на участке Курлин-Большой Зайкин в Первомайском районе Оренбургской области					
- пикеты					
- существующие и директивные (проектные) отметки поверхности по оси трассы					
- проектные продольные уклоны/расстояние между точками					
- горизонтали, отображающие проектный рельеф в виде параллельных линий					
- конструктивные решения					

331-22.03.02-ППиМТ					
Реконструкция автомобильной дороги Таловое - Курлин на участке Курлин-Большой Зайкин в Первомайском районе Оренбургской области					
Изм.	Кол. уч.	Лист	№ док.	Подп.	Дата
Проверил	Пигарев				12.22
Разработал	Файзуллин				12.22

Документация по планировке территории. Материалы по обоснованию проекта планировки территории. Графическая часть	Стадия	Лист	Листов
Схема вертикальной планировки территории, инженерной подготовки и инженерной защиты территории	П	21	24

000 "Региональный кадастровый центр"

М1:2000



Линия сводки с листом 23

С

Схема сводки листов

1

2

3

4

5

6

7

8

9

10

11

12

13

14

15

16

17

18

19

20

21

22

23

24

Примечания:

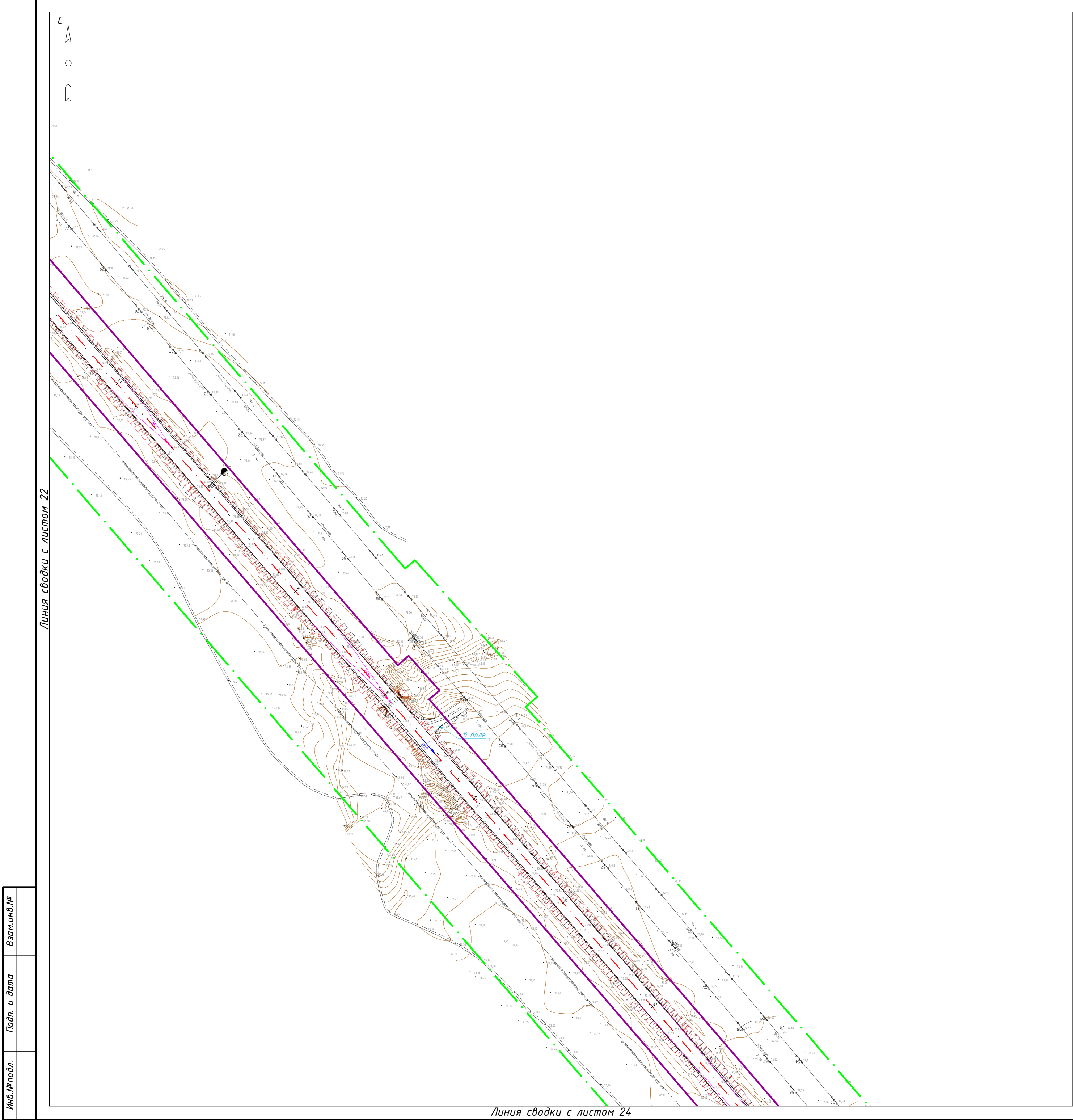
Размещение линейных объектов, подлежащих реконструкции в связи с изменением их местоположения, проектом не предусмотрено.

В границах территории, в отношении которой осуществляется подготовка проекта планировки отсутствуют:

- линии внутриквартальных проездов и проходов в границах территории общего пользования, границы зон действия публичных сервитутов;
- входы (выходы) подземного общественного пассажирского транспорта;
- хозяйственные проезды и скотопрогоны, сооружения для перехода диких животных;
- иные объекты транспортной инфраструктуры с учетом существующих и прогнозных потребностей в транспортном обеспечении территории, в том числе вдольтрассовые проезды.

Условные обозначения					
	- границы территории, в отношении которой осуществляется подготовка проекта планировки				
	- граница зоны планируемого размещения объекта регионального значения				
	Реконструкция автомобильной дороги Таловое – Курлин на участке Курлин-Большой Зайкин в Первомайском районе Оренбургской области				
	- пикеты				
	- существующие и директивные (проектные) отметки поверхности по оси трассы				
	- проектные продольные уклоны/расстояние между точками				
	- горизонтали, отображающие проектный рельеф в виде параллельных линий				
	- конструктивные решения				

						331-22.03.02-ППиМТ				
						Реконструкция автомобильной дороги Таловое – Курлин на участке Курлин-Большой Зайкин в Первомайском районе Оренбургской области				
Изм.	Кол. уч.	Лист	№ док.	Подп.	Дата					
Проверил		Пигарев			12.22	Документация по планировке территории. Материалы по обоснованию проекта планировки территории. Графическая часть		Стадия	Лист	Листов
								П	22	24
Разработал		Файзуллин			12.22	Схема вертикальной планировки территории, инженерной подготовки и инженерной защиты территории		000 “Региональный кадастровый центр”		
						М1:2000				



С

↑

○

↑

Схема сводки листов

1

2

3

4

5

6

7

8

9

10

11

12

13

14

15

16

17

18

19

20

21

22

23

24

Примечания:

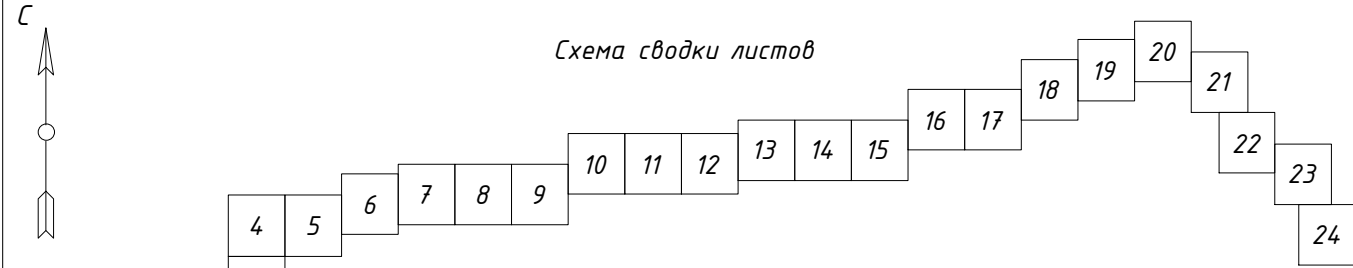
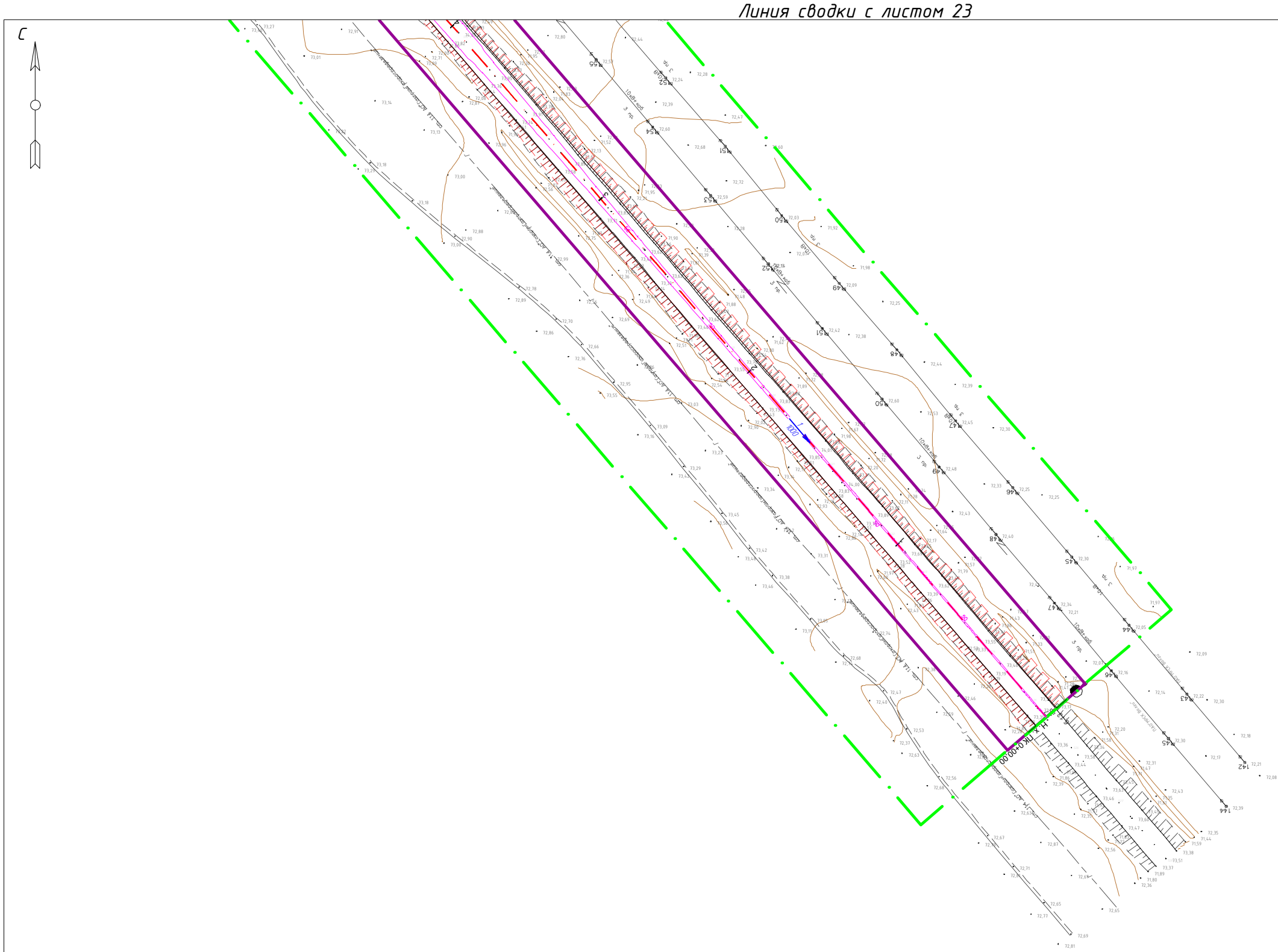
Размещение линейных объектов, подлежащих реконструкции в связи с изменением их местоположения, проектом не предусмотрено.

В границах территории, в отношении которой осуществляется подготовка проекта планировки отсутствуют:

- линии внутриквартальных проездов и проходов в границах территории общего пользования, границы зон действия публичных сервитутов;
- входы (выходы) подземного общественного пассажирского транспорта;
- хозяйственные проезды и скотопрогоны, сооружения для перехода диких животных;
- иные объекты транспортной инфраструктуры с учетом существующих и прогнозных потребностей в транспортном обеспечении территории, в том числе вдольтрассовые проезды.

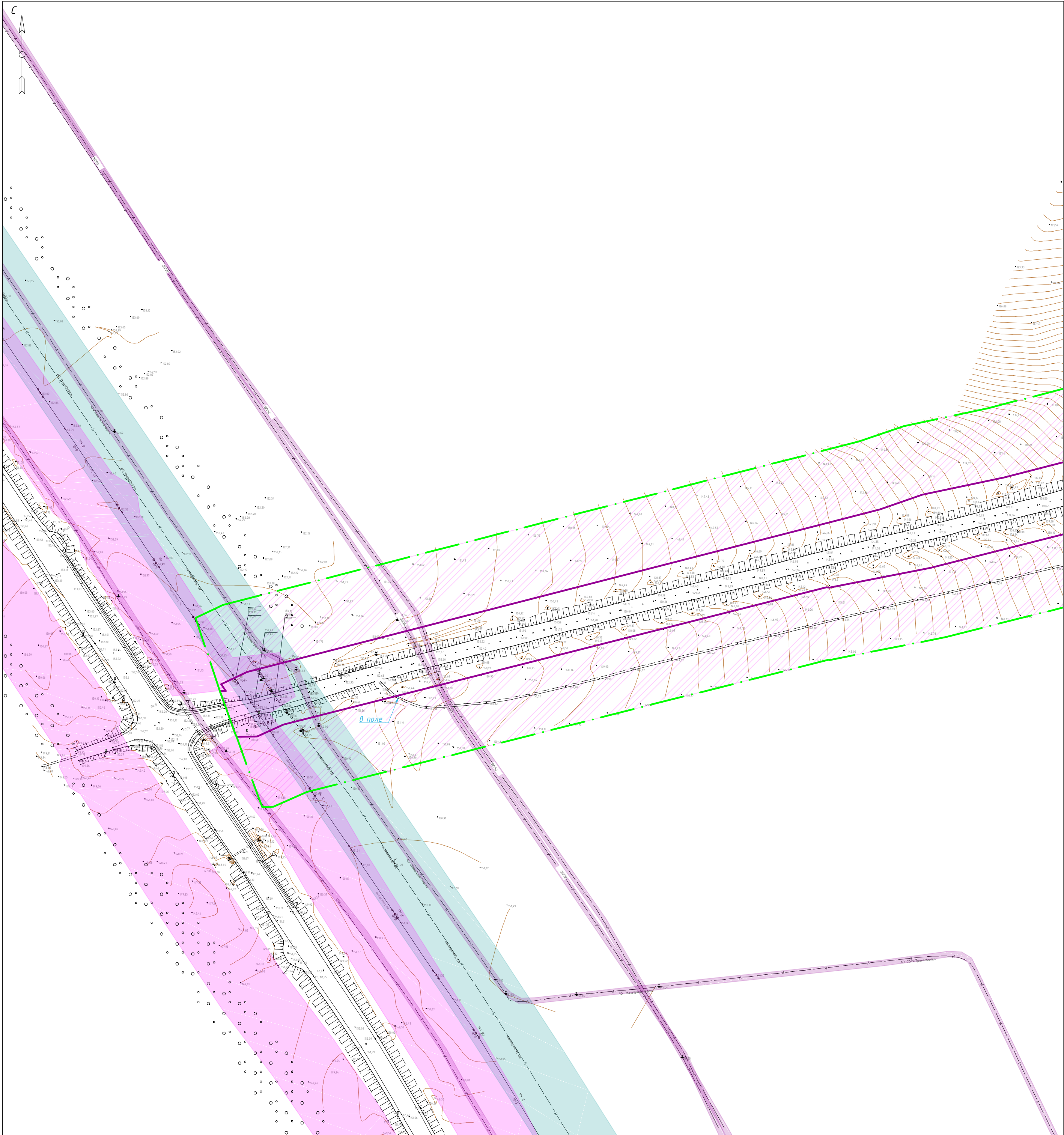
Условные обозначения					
	- границы территории, в отношении которой осуществляется подготовка проекта планировки				
	- граница зоны планируемого размещения объекта регионального значения				
	Реконструкция автомобильной дороги Таловое – Курлин на участке Курлин-Большой Зайкин в Первомайском районе Оренбургской области				
	- пикеты				
	- существующие и директивные (проектные) отметки поверхности по оси трассы				
	- проектные продольные уклоны/расстояние между точками				
	- горизонтали, отображающие проектный рельеф в виде параллельных линий				
	- конструктивные решения				

						331-22.03.02-ППиМТ			
						Реконструкция автомобильной дороги Таловое – Курлин на участке Курлин-Большой Зайкин в Первомайском районе Оренбургской области			
Изм.	Кол. уч.	Лист	№ док.	Подп.	Дата		Стадия	Лист	Листов
Проверил		Пигарев			12.22	Документация по планировке территории. Материалы по обоснованию проекта планировки территории. Графическая часть	П	23	24
						Схема вертикальной планировки территории, инженерной подготовки и инженерной защиты территории	000 “Региональный кадастровый центр”		
Разработал		Файзуллин			12.22	M1:2000			



Примечания:
Размещение линейных объектов, подлежащих реконструкции в связи с изменением их местоположения, проектом не предусмотрено.
В границах территории, в отношении которой осуществляется подготовка проекта планировки отсутствуют:
- линии внутриквартальных проездов и проходов в границах территории общего пользования, границы зон действия публичных сервитутов;
- входы (выходы) подземного общественного пассажирского транспорта;
- хозяйственные проезды и скотопрогоны, сооружения для перехода диких животных;
- иные объекты транспортной инфраструктуры с учетом существующих и прогнозных потребностей в транспортном обеспечении территории, в том числе вдольтрассовые проезды.

Условные обозначения									
		- границы территории, в отношении которой осуществляется подготовка проекта планировки							
		- граница зоны планируемого размещения объекта регионального значения Реконструкция автомобильной дороги Таловое - Курлин на участке Курлин-Большой Зайкин в Первомайском районе Оренбургской области							
		- пикеты							
		- существующие и директивные (проектные) отметки поверхности по оси трассы							
		- проектные продольные уклоны/расстояние между точками							
		- горизонтали, отображающие проектный рельеф в виде параллельных линий							
		- конструктивные решения							
						331-22.03.02-ППиМТ			
						Реконструкция автомобильной дороги Таловое - Курлин на участке Курлин-Большой Зайкин в Первомайском районе Оренбургской области			
Изм.	Кол. уч.	Лист	№ док.	Подп.	Дата				
Проверил						Документация по планировке территории. Материалы по обоснованию проекта планировки территории. Графическая часть	Стадия	Лист	Листов
							П	24	24
Разработал						Схема вертикальной планировки территории, инженерной подготовки и инженерной защиты территории	000 "Региональный кадастровый центр"		
						M1:2000			



С

Схема сводки листов

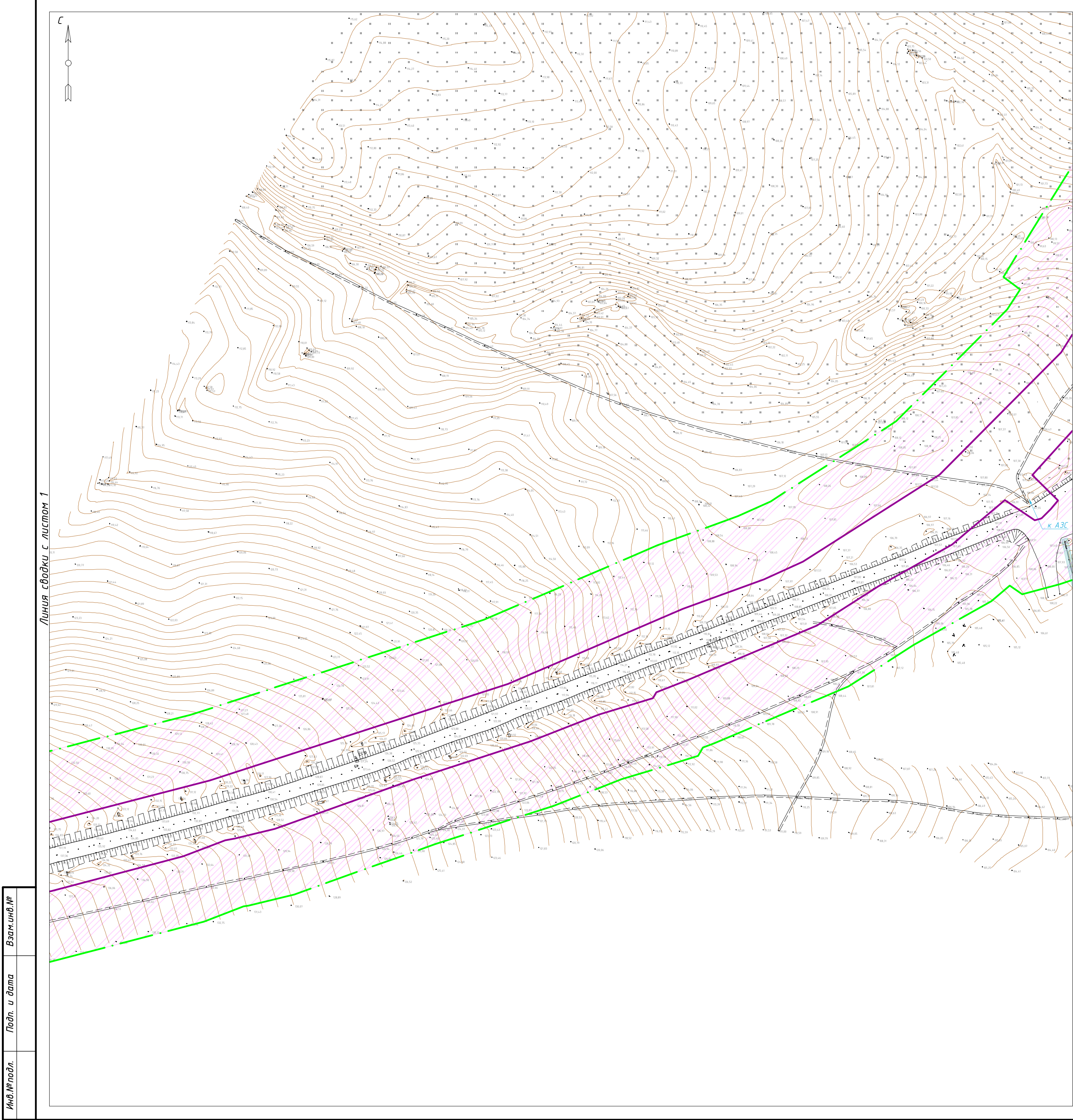
1 2 3 4 5 6 7 8 9 10 11 12 13 14 15 16 17 18 19 20 21 22 23 24

Примечания:
Размещение линейных объектов, подлежащих реконструкции в связи с изменением их местоположения, проектом не предусмотрено.
Границы участкового лесничества, лесного квартала и лесотаксационного выдела фактически совпадают с границей лесничества.
В границах территории, в отношении которой осуществляется подготовка проекта планировки отсутствуют:
- границы зон существующих охраняемых и режимных объектов;
- границы зон санитарной охраны источников водоснабжения;
- границы прибрежных защитных полос;
- границы зон охраны объектов культурного наследия (памятников истории и культуры) федерального, регионального и местного значения;
- границы зон затопления, подтопления;
- границы санитарно-защитных зон существующих промышленных объектов и производств и (или) их комплексов;
- границы площадей залегания полезных ископаемых;
- границы охранных зон стационарных пунктов наблюдений за состоянием окружающей среды, ее загрязнением;
- границы приаэродромной территории;
- границы охранных зон железных дорог;
- границы санитарных разрывов, установленных от существующих железнодорожных линий и автодорог, а также объектов энергетики;
- границы иных зон с особыми условиями использования территорий в границах подготовки проекта планировки территории, устанавливаемых в соответствии с законодательством Российской Федерации.

Условные обозначения

- границы территории, в отношении которой осуществляется подготовка проекта планировки
- граница зоны планируемого размещения объекта регионального значения
- Реконструкция автомобильной дороги Таловое - Курлин на участке Курлин-Большой Зайкин в Первомайском районе Оренбургской области
- охранный зона ЛЭП 1-10 кВ (10 м)
- охранный зона нефтепровода (25 м)
- охранный зона линий и сооружений связи (2 м)
- прибрежная защитная полоса (50 м)
- водоохранная зона (100 м)
- придорожная полоса существующей дороги
- граница лесничества
- граница водного объекта, согласно сведениям ЕГРН
- номер утвержденной в установленном порядке границы зон с особыми условиями использования территории/размер утвержденной в установленном порядке границы зон с особыми условиями использования территорий
- устанавливаемая придорожная полоса (IV кат - 50 м)
- граница населенного пункта

						331-22.03.02-ППиМТ			
						Реконструкция автомобильной дороги Таловое - Курлин на участке Курлин-Большой Зайкин в Первомайском районе Оренбургской области			
Изм.	Кол. уч.	Лист	№ док.	Подп.	Дата	Документация по планировке территории. Материалы по обоснованию проекта планировки территории. Графическая часть	Стадия	Лист	Листов
Проверил		Пигарев			12.22		П	1	24
Разработал		Файзуллин			12.22	Схема границ зон с особыми условиями использования территории, особо охраняемых природных территорий, лесничеств. Схема границ территорий объектов культурного наследия	000 "Региональный кадастровый центр"		
							M1:2000		



С

Схема сводки листов

1 2 3 4 5 6 7 8 9 10 11 12 13 14 15 16 17 18 19 20 21 22 23 24

Примечания:
Размещение линейных объектов, подлежащих реконструкции в связи с изменением их местоположения, проектом не предусмотрено.
Границы участкового лесничества, лесного квартала и лесотаксационного выдела фактически совпадают с границей лесничества.
В границах территории, в отношении которой осуществляется подготовка проекта планировки отсутствуют:
- границы зон существующих охраняемых и режимных объектов;
- границы зон санитарной охраны источников водоснабжения;
- границы прибрежных защитных полос;
- границы зон охраны объектов культурного наследия (памятников истории и культуры) федерального, регионального и местного значения;
- границы зон затопления, подтопления;
- границы санитарно-защитных зон существующих промышленных объектов и производств и (или) их комплексов;
- границы площадей залегания полезных ископаемых;
- границы охранных зон стационарных пунктов наблюдений за состоянием окружающей среды, ее загрязнением;
- границы приаэродромной территории;
- границы охранных зон железных дорог;
- границы санитарных разрывов, установленных от существующих железнодорожных линий и автодорог, а также объектов энергетики;
- границы иных зон с особыми условиями использования территорий в границах подготовки проекта планировки территории, устанавливаемых в соответствии с законодательством Российской Федерации.

Условные обозначения	
	- границы территории, в отношении которой осуществляется подготовка проекта планировки
	- граница зоны планируемого размещения объекта регионального значения
	Реконструкция автомобильной дороги Таловое - Курлин на участке Курлин-Большой Зайкин в Первомайском районе Оренбургской области
	- охранный зона ЛЭП 1-10 кВ (10 м)
	- охранный зона нефтепровода (25 м)
	- охранный зона линий и сооружений связи (2 м)
	- прибрежная защитная полоса (50 м)
	- водоохранная зона (100 м)
	- придорожная полоса существующей дороги
	- граница лесничества
	- граница водного объекта, согласно сведениям ЕГРН
	- номер утвержденной в установленном порядке границы зон с особыми условиями использования территории/размер утвержденной в установленном порядке границы зон с особыми условиями использования территорий
	- устанавливаемая придорожная полоса (IV кат - 50 м)
	- граница населенного пункта

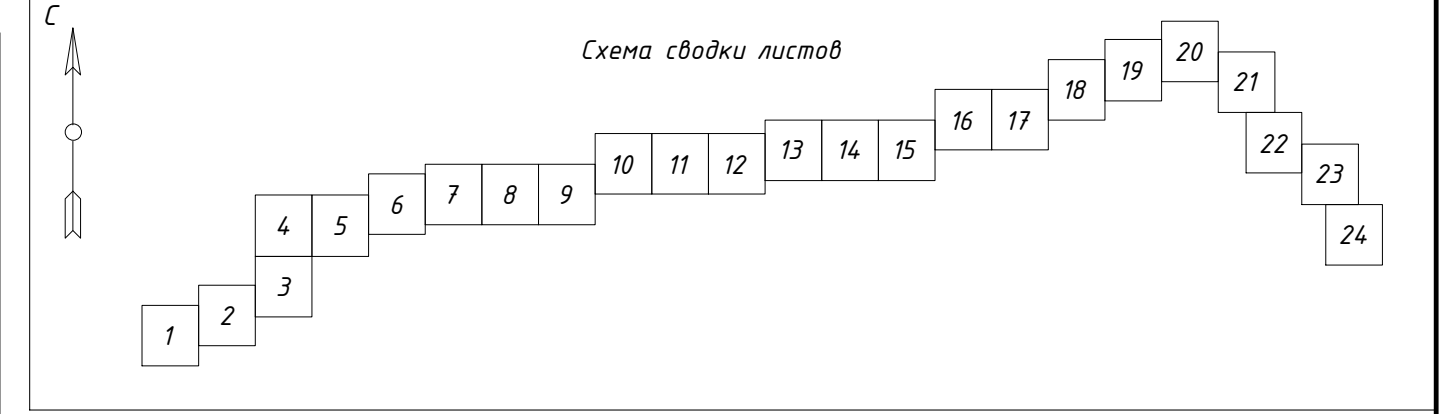
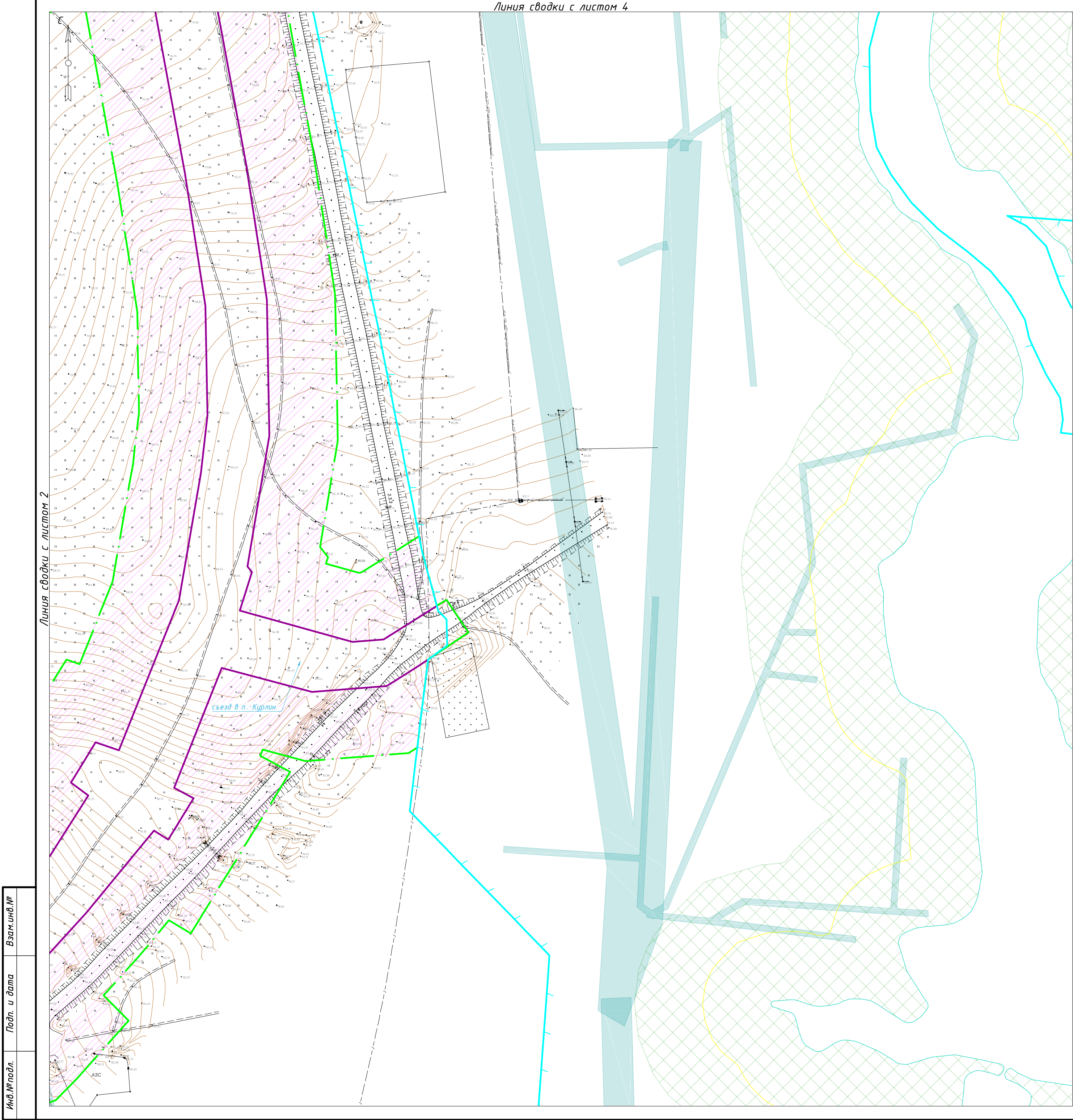
331-22.03.02-ППиМТ					
Реконструкция автомобильной дороги Таловое - Курлин на участке Курлин-Большой Зайкин в Первомайском районе Оренбургской области					
Изм.	Кол. уч.	Лист	№ док.	Подп.	Дата
Проверил	Пигарев		12.22		
Разработал	Файзуллин		12.22		

Документация по планировке территории. Материалы по обоснованию проекта планировки территории. Графическая часть	Стадия	Лист	Листов
	П	2	24

Схема границ зон с особыми условиями использования территорий, особо охраняемых природных территорий, лесничеств. Схема границ территорий объектов культурного наследия

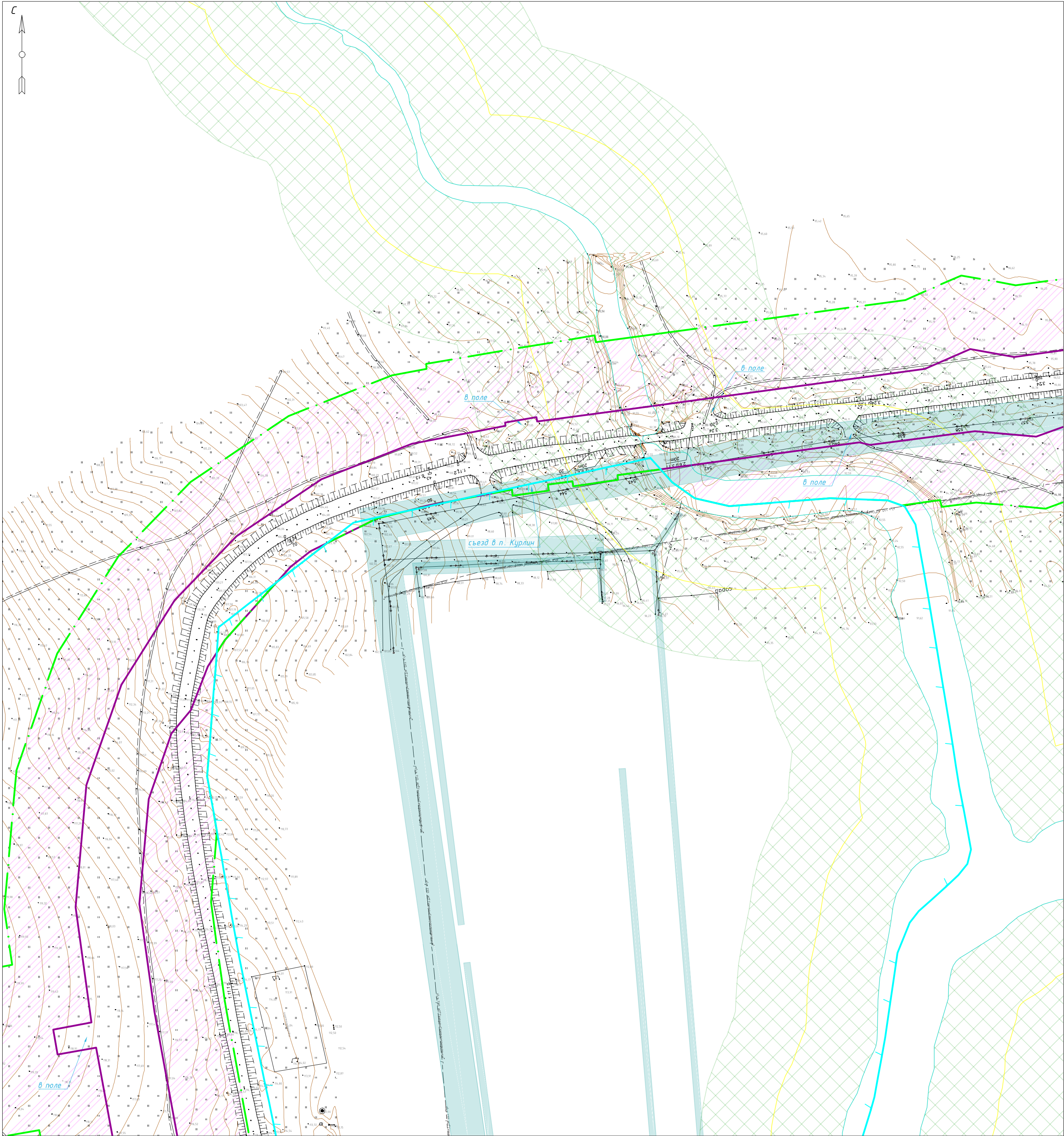
000 "Региональный кадастровый центр"

M1:2000



Примечания:
Размещение линейных объектов, подлежащих реконструкции в связи с изменением их местоположения, проектом не предусмотрено.
Границы участкового лесничества, лесного квартала и лесотаксационного выдела фактически совпадают с границей лесничества.
В границах территории, в отношении которой осуществляется подготовка проекта планировки отсутствуют:
- границы зон существующих охраняемых и режимных объектов;
- границы зон санитарной охраны источников водоснабжения;
- границы прибрежных защитных полос;
- границы зон охраны объектов культурного наследия (памятников истории и культуры) федерального, регионального и местного значения;
- границы зон затопления, подтопления;
- границы санитарно-защитных зон существующих промышленных объектов и производств и (или) их комплексов;
- границы площадей залегания полезных ископаемых;
- границы охранных зон стационарных пунктов наблюдений за состоянием окружающей среды, ее загрязнением;
- границы приаэродромной территории;
- границы охранных зон железных дорог;
- границы санитарных разрывов, установленных от существующих железнодорожных линий и автодорог, а также объектов энергетики;
- границы иных зон с особыми условиями использования территорий в границах подготовки проекта планировки территории, устанавливаемых в соответствии с законодательством Российской Федерации.

Условные обозначения					
	- границы территории, в отношении которой осуществляется подготовка проекта планировки				
	- граница зоны планируемого размещения объекта регионального значения				
	Реконструкция автомобильной дороги Таловое - Курлин на участке Курлин-Большой Зайкин в Первомайском районе Оренбургской области				
	- охранный зона ЛЭП 1-10 кВ (10 м)				
	- охранный зона нефтепровода (25 м)				
	- охранный зона линий и сооружений связи (2 м)				
	- прибрежная защитная полоса (50 м)				
	- водоохранная зона (100 м)				
	- придорожная полоса существующей дороги				
	- граница лесничества				
	- граница водного объекта, согласно сведениям ЕГРН				
	- номер утвержденной в установленном порядке границы зон с особыми условиями использования территории/размер утвержденной в установленном порядке границы зон с особыми условиями использования территорий				
	- устанавливаемая придорожная полоса (IV кат - 50 м)				
	- граница населенного пункта				



Линия сводки с листом 3

С

Схема сводки листов

1 2 3 4 5 6 7 8 9 10 11 12 13 14 15 16 17 18 19 20 21 22 23 24

Примечания:
Размещение линейных объектов, подлежащих реконструкции в связи с изменением их местоположения, проектом не предусмотрено.
Границы участкового лесничества, лесного квартала и лесотаксационного выдела фактически совпадают с границей лесничества.
В границах территории, в отношении которой осуществляется подготовка проекта планировки отсутствуют:
- границы зон существующих охраняемых и режимных объектов;
- границы зон санитарной охраны источников водоснабжения;
- границы прибрежных защитных полос;
- границы зон охраны объектов культурного наследия (памятников истории и культуры) федерального, регионального и местного значения;
- границы зон затопления, подтопления;
- границы санитарно-защитных зон существующих промышленных объектов и производств и (или) их комплексов;
- границы площадей залегания полезных ископаемых;
- границы охранных зон стационарных пунктов наблюдений за состоянием окружающей среды, ее загрязнением;
- границы приаэродромной территории;
- границы охранных зон железных дорог;
- границы санитарных разрывов, установленных от существующих железнодорожных линий и автодорог, а также объектов энергетики;
- границы иных зон с особыми условиями использования территорий в границах подготовки проекта планировки территории, устанавливаемых в соответствии с законодательством Российской Федерации.

Условные обозначения	
	- границы территории, в отношении которой осуществляется подготовка проекта планировки
	- граница зоны планируемого размещения объекта регионального значения
	Реконструкция автомобильной дороги Таловое - Курлин на участке Курлин-Большой Зайкин в Первомайском районе Оренбургской области
	- охранный зона ЛЭП 1-10 кВ (10 м)
	- охранный зона нефтепровода (25 м)
	- охранный зона линий и сооружений связи (2 м)
	- прибрежная защитная полоса (50 м)
	- водоохранная зона (100 м)
	- придорожная полоса существующей дороги
	- граница лесничества
	- граница водного объекта, согласно сведениям ЕГРН
	- номер утвержденной в установленном порядке границы зон с особыми условиями использования территории/размер утвержденной в установленном порядке границы зон с особыми условиями использования территории
	- устанавливаемая придорожная полоса (IV кат - 50 м)
	- граница населенного пункта

331-22.03.02-ППиМТ					
Реконструкция автомобильной дороги Таловое - Курлин на участке Курлин-Большой Зайкин в Первомайском районе Оренбургской области					
Изм.	Кол. уч.	Лист	№ док.	Подп.	Дата
Проверил	Пигарев		12.22		
Разработал	Файзуллин		12.22		

Документация по планировке территории. Материалы по обоснованию проекта планировки территории. Графическая часть

Схема границ зон с особыми условиями использования территории, особо охраняемых природных территорий, лесничеств. Схема границ территорий объектов культурного наследия

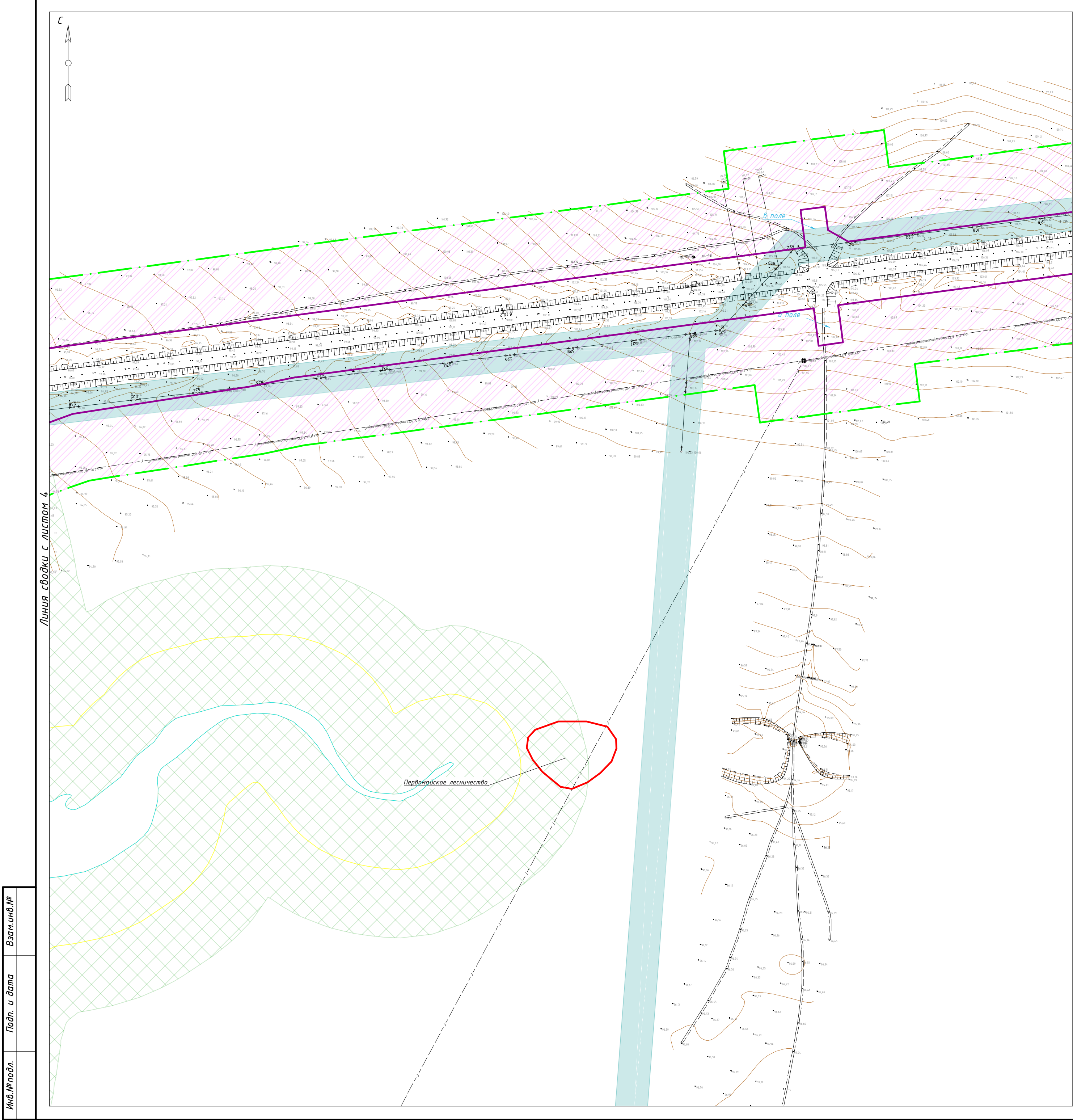
Стадия

Лист

Листов

000 "Региональный кадастровый центр"

M1:2000



С

Схема сводки листов

1 2 3 4 5 6 7 8 9 10 11 12 13 14 15 16 17 18 19 20 21 22 23 24


Линия сводки с листом 6

Примечания:
Размещение линейных объектов, подлежащих реконструкции в связи с изменением их местоположения, проектом не предусмотрено.
Границы участкового лесничества, лесного квартала и лесотаксационного выдела фактически совпадают с границей лесничества.
В границах территории, в отношении которой осуществляется подготовка проекта планировки отсутствуют:
- границы зон существующих охраняемых и режимных объектов;
- границы зон санитарной охраны источников водоснабжения;
- границы прибрежных защитных полос;
- границы зон охраны объектов культурного наследия (памятников истории и культуры) федерального, регионального и местного значения;
- границы зон затопления, подтопления;
- границы санитарно-защитных зон существующих промышленных объектов и производств и (или) их комплексов;
- границы площадей залегания полезных ископаемых;
- границы охранных зон стационарных пунктов наблюдений за состоянием окружающей среды, ее загрязнением;
- границы приазродромной территории;
- границы охранных зон железных дорог;
- границы санитарных разрывов, установленных от существующих железнодорожных линий и автодорог, а также объектов энергетики;
- границы иных зон с особыми условиями использования территорий в границах подготовки проекта планировки территории, устанавливаемых в соответствии с законодательством Российской Федерации.

Условные обозначения	
	- границы территории, в отношении которой осуществляется подготовка проекта планировки
	- граница зоны планируемого размещения объекта регионального значения
	Реконструкция автомобильной дороги Таловое - Курлин на участке Курлин-Большой Зайкин в Первомайском районе Оренбургской области
	- охранный зона ЛЭП 1-10 кВ (10 м)
	- охранный зона нефтепровода (25 м)
	- охранный зона линий и сооружений связи (2 м)
	- прибрежная защитная полоса (50 м)
	- водоохранная зона (100 м)
	- придорожная полоса существующей дороги
	- граница лесничества
	- граница водного объекта, согласно сведениям ЕГРН
	- номер утвержденной в установленном порядке границы зон с особыми условиями использования территории/размер утвержденной в установленном порядке границы зон с особыми условиями использования территорий
	- устанавливаемая придорожная полоса (IV кат - 50 м)
	- граница населенного пункта

						331-22.03.02-ППиМТ			
						Реконструкция автомобильной дороги Таловое - Курлин на участке Курлин-Большой Зайкин в Первомайском районе Оренбургской области			
Изм.	Кол. уч.	Лист	№ док.	Подп.	Дата	Документация по планировке территории. Материалы по обоснованию проекта планировки территории. Графическая часть	Стадия	Лист	Листов
Проверил		Пигарев			12.22		П	5	24
Разработал		Файзуллин			12.22	Схема границ зон с особыми условиями использования территории, особо охраняемых природных территорий, лесничеств. Схема границ территорий объектов культурного наследия	000 "Региональный кадастровый центр"		
							M1:2000		

Линия сводки с листом 6



Линия сводки с листом 8

С

Схема сводки листов

1

2

3

4

5

6

7

8

9

10

11

12

13

14

15

16

17

18

19

20

21

22

23

24

Примечания:
Размещение линейных объектов, подлежащих реконструкции в связи с изменением их местоположения, проектом не предусмотрено.
Границы участкового лесничества, лесного квартала и лесотаксационного выдела фактически совпадают с границей лесничества.
В границах территории, в отношении которой осуществляется подготовка проекта планировки отсутствуют:
- границы зон существующих охраняемых и режимных объектов;
- границы зон санитарной охраны источников водоснабжения;
- границы прибрежных защитных полос;
- границы зон охраны объектов культурного наследия (памятников истории и культуры) федерального, регионального и местного значения;
- границы зон затопления, подтопления;
- границы санитарно-защитных зон существующих промышленных объектов и производств и (или) их комплексов;
- границы площадей залегания полезных ископаемых;
- границы охранных зон стационарных пунктов наблюдений за состоянием окружающей среды, ее загрязнением;
- границы приаэродромной территории;
- границы охранных зон железных дорог;
- границы санитарных разрывов, установленных от существующих железнодорожных линий и автодорог, а также объектов энергетики;
- границы иных зон с особыми условиями использования территорий в границах подготовки проекта планировки территории, устанавливаемых в соответствии с законодательством Российской Федерации.

Условные обозначения	
	- границы территории, в отношении которой осуществляется подготовка проекта планировки
	- граница зоны планируемого размещения объекта регионального значения
	Реконструкция автомобильной дороги Таловое - Курлин на участке Курлин-Большой Зайкин в Первомайском районе Оренбургской области
	- охранный зона ЛЭП 1-10 кВ (10 м)
	- охранный зона нефтепровода (25 м)
	- охранный зона линий и сооружений связи (2 м)
	- прибрежная защитная полоса (50 м)
	- водоохранная зона (100 м)
	- придорожная полоса существующей дороги
	- граница лесничества
	- граница водного объекта, согласно сведениям ЕГРН
	- номер утвержденной в установленном порядке границы зон с особыми условиями использования территории/размер утвержденной в установленном порядке границы зон с особыми условиями использования территорий
	- устанавливаемая придорожная полоса (IV кат - 50 м)
	- граница населенного пункта

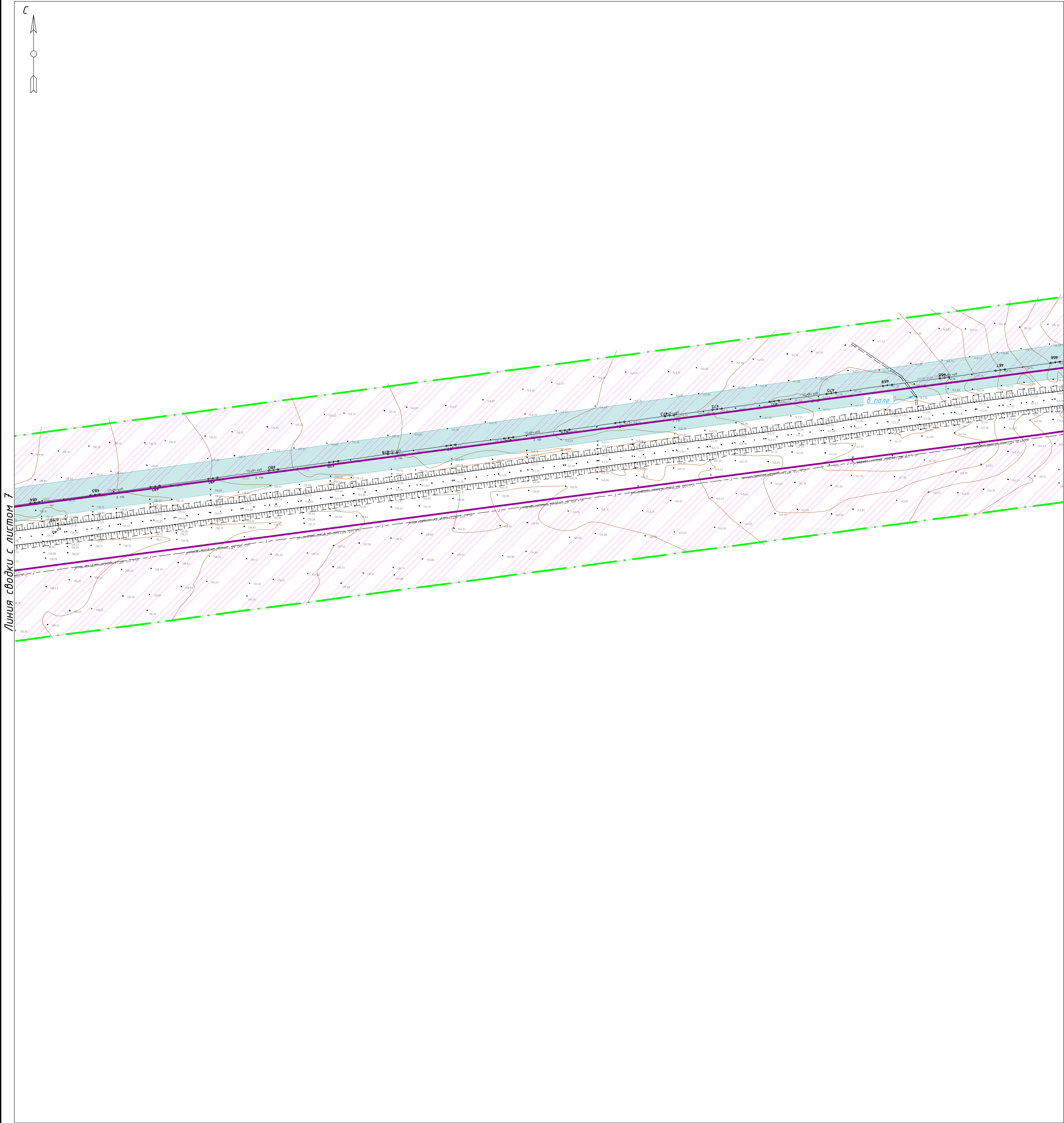
331-22.03.02-ППиМТ					
Реконструкция автомобильной дороги Таловое - Курлин на участке Курлин-Большой Зайкин в Первомайском районе Оренбургской области					
Изм.	Кол. уч.	Лист	№ док.	Подп.	Дата
Проверил		Пигарев			12.22
Разработал		Файзуллин			12.22

Документация по планировке территории. Материалы по обоснованию проекта планировки территории. Графическая часть	Стадия	Лист	Листов
	П	7	24

Схема границ зон с особыми условиями использования территорий, особо охраняемых природных территорий, лесничеств. Схема границ территорий объектов культурного наследия

М1:2000

000 "Региональный кадастровый центр"



С

Схема сводки листов

1 2 3 4 5 6 7 8 9 10 11 12 13 14 15 16 17 18 19 20 21 22 23 24

Примечания:

Размещение линейных объектов, подлежащих реконструкции в связи с изменением их местоположения, проектом не предусмотрено.

Границы участкового лесничества, лесного квартала и лесотаксационного выдела фактически совпадают с границей лесничества.


В границах территории, в отношении которой осуществляется подготовка проекта планировки отсутствуют:

- границы зон существующих охраняемых и режимных объектов;
- границы зон санитарной охраны источников водоснабжения;
- границы прибрежных защитных полос;
- границы зон охраны объектов культурного наследия (памятников истории и культуры) федерального, регионального и местного значения;
- границы зон затопления, подтопления;
- границы санитарно-защитных зон существующих промышленных объектов и производств и (или) их комплексов;
- границы площадей залегания полезных ископаемых;
- границы охранных зон стационарных пунктов наблюдений за состоянием окружающей среды, ее загрязнением;
- границы приаздромной территории;
- границы охранных зон железных дорог;
- границы санитарных разрывов, установленных от существующих железнодорожных линий и автодорог, а также объектов энергетики;
- границы иных зон с особыми условиями использования территорий в границах подготовки проекта планировки территории, устанавливаемых в соответствии с законодательством Российской Федерации.

Условные обозначения					
	- границы территории, в отношении которой осуществляется подготовка проекта планировки				
	- граница зоны планируемого размещения объекта регионального значения				
	Реконструкция автомобильной дороги Таловое - Курлин на участке Курлин-Большой Зайкин в Первомайском районе Оренбургской области				
	- охранный зона ЛЭП 1-10 кВ (10 м)				
	- охранный зона нефтепровода (25 м)				
	- охранный зона линий и сооружений связи (2 м)				
	- прибрежная защитная полоса (50 м)				
	- водоохранная зона (100 м)				
	- придорожная полоса существующей дороги				
	- граница лесничества				
	- граница водного объекта, согласно сведениям ЕГРН				
	- номер утвержденной в установленном порядке границы зон с особыми условиями использования территории/размер утвержденной в установленном порядке границы зон с особыми условиями использования территорий				
	- устанавливаемая придорожная полоса (IV кат - 50 м)				
	- граница населенного пункта				

						331-22.03.02-ППиМТ			
						Реконструкция автомобильной дороги Таловое - Курлин на участке Курлин-Большой Зайкин в Первомайском районе Оренбургской области			
Изм.	Кол. уч.	Лист	№ док.	Подп.	Дата	Документация по планировке территории. Материалы по обоснованию проекта планировки территории. Графическая часть	Стадия	Лист	Листов
Проверил		Пигарев			12.22		П	8	24
						Схема границ зон с особыми условиями использования территории, особо охраняемых природных территорий, лесничеств. Схема границ территорий объектов культурного наследия	000 "Региональный кадастровый центр"		
Разработал	Файзуллин				12.22		М1:2000		

Линия сводки с листом 8



Линия сводки с листом 10

С

Схема сводки листов

1

2

3

4

5

6

7

8

9

10

11

12

13

14

15

16

17

18

19

20

21

22


23

24

Примечания:
Размещение линейных объектов, подлежащих реконструкции в связи с изменением их местоположения, проектом не предусмотрено.
Границы участкового лесничества, лесного квартала и лесотаксационного выдела фактически совпадают с границей лесничества.
В границах территории, в отношении которой осуществляется подготовка проекта планировки отсутствуют:
- границы зон существующих охраняемых и режимных объектов;
- границы зон санитарной охраны источников водоснабжения;
- границы прибрежных защитных полос;
- границы зон охраны объектов культурного наследия (памятников истории и культуры) федерального, регионального и местного значения;
- границы зон затопления, подтопления;
- границы санитарно-защитных зон существующих промышленных объектов и производств и (или) их комплексов;
- границы площадей залегания полезных ископаемых;
- границы охранных зон стационарных пунктов наблюдений за состоянием окружающей среды, ее загрязнением;
- границы приаздромной территории;
- границы охранных зон железных дорог;
- границы санитарных разрывов, установленных от существующих железнодорожных линий и автодорог, а также объектов энергетики;
- границы иных зон с особыми условиями использования территорий в границах подготовки проекта планировки территории, устанавливаемых в соответствии с законодательством Российской Федерации.

Условные обозначения	
	- границы территории, в отношении которой осуществляется подготовка проекта планировки
	- граница зоны планируемого размещения объекта регионального значения
	Реконструкция автомобильной дороги Таловое - Курлин на участке Курлин-Большой Зайкин в Первомайском районе Оренбургской области
	- охранный зона ЛЭП 1-10 кВ (10 м)
	- охранный зона нефтепровода (25 м)
	- охранный зона линий и сооружений связи (2 м)
	- прибрежная защитная полоса (50 м)
	- водоохранная зона (100 м)
	- придорожная полоса существующей дороги
	- граница лесничества
	- граница водного объекта, согласно сведениям ЕГРН
	- номер утвержденной в установленном порядке границы зон с особыми условиями использования территории/размер утвержденной в установленном порядке границы зон с особыми условиями использования территорий
	- устанавливаемая придорожная полоса (IV кат - 50 м)
	- граница населенного пункта

						331-22.03.02-ППиМТ			
						Реконструкция автомобильной дороги Таловое - Курлин на участке Курлин-Большой Зайкин в Первомайском районе Оренбургской области			
Изм.	Кол. уч.	Лист	№ док.	Подп.	Дата	Документация по планировке территории. Материалы по обоснованию проекта планировки территории. Графическая часть	Стадия	Лист	Листов
Проверил		Пигарев			12.22		П	9	24
						Схема границ зон с особыми условиями использования территории, особо охраняемых природных территорий, лесничеств. Схема границ территорий объектов культурного наследия	000 "Региональный кадастровый центр"		
Разработал	Файзуллин				12.22		М1:2000		

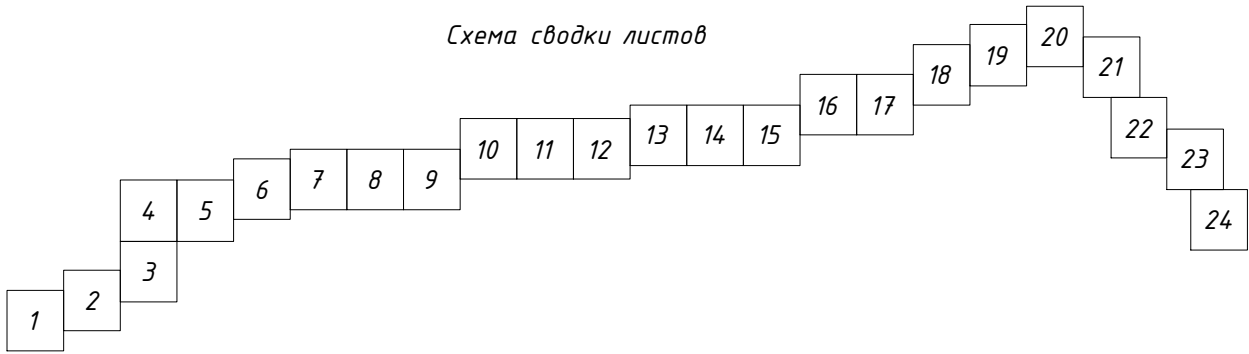


Примечания:
Размещение линейных объектов, подлежащих реконструкции в связи с изменением их местоположения, проектом не предусмотрено.
Границы участкового лесничества, лесного квартала и лесотаксационного выдела фактически совпадают с границей лесничества.
В границах территории, в отношении которой осуществляется подготовка проекта планировки отсутствуют:
- границы зон существующих охраняемых и режимных объектов;
- границы зон санитарной охраны источников водоснабжения;
- границы прибрежных защитных полос;
- границы зон охраны объектов культурного наследия (памятников истории и культуры) федерального, регионального и местного значения;
- границы зон затопления, подтопления;
- границы санитарно-защитных зон существующих промышленных объектов и производств и (или) их комплексов;
- границы площадей залегания полезных ископаемых;
- границы охранных зон стационарных пунктов наблюдений за состоянием окружающей среды, ее загрязнением;
- границы приаздромной территории;
- границы охранных зон железных дорог;
- границы санитарных разрывов, установленных от существующих железнодорожных линий и автодорог, а также объектов энергетики;
- границы иных зон с особыми условиями использования территорий в границах подготовки проекта планировки территории, устанавливаемых в соответствии с законодательством Российской Федерации.

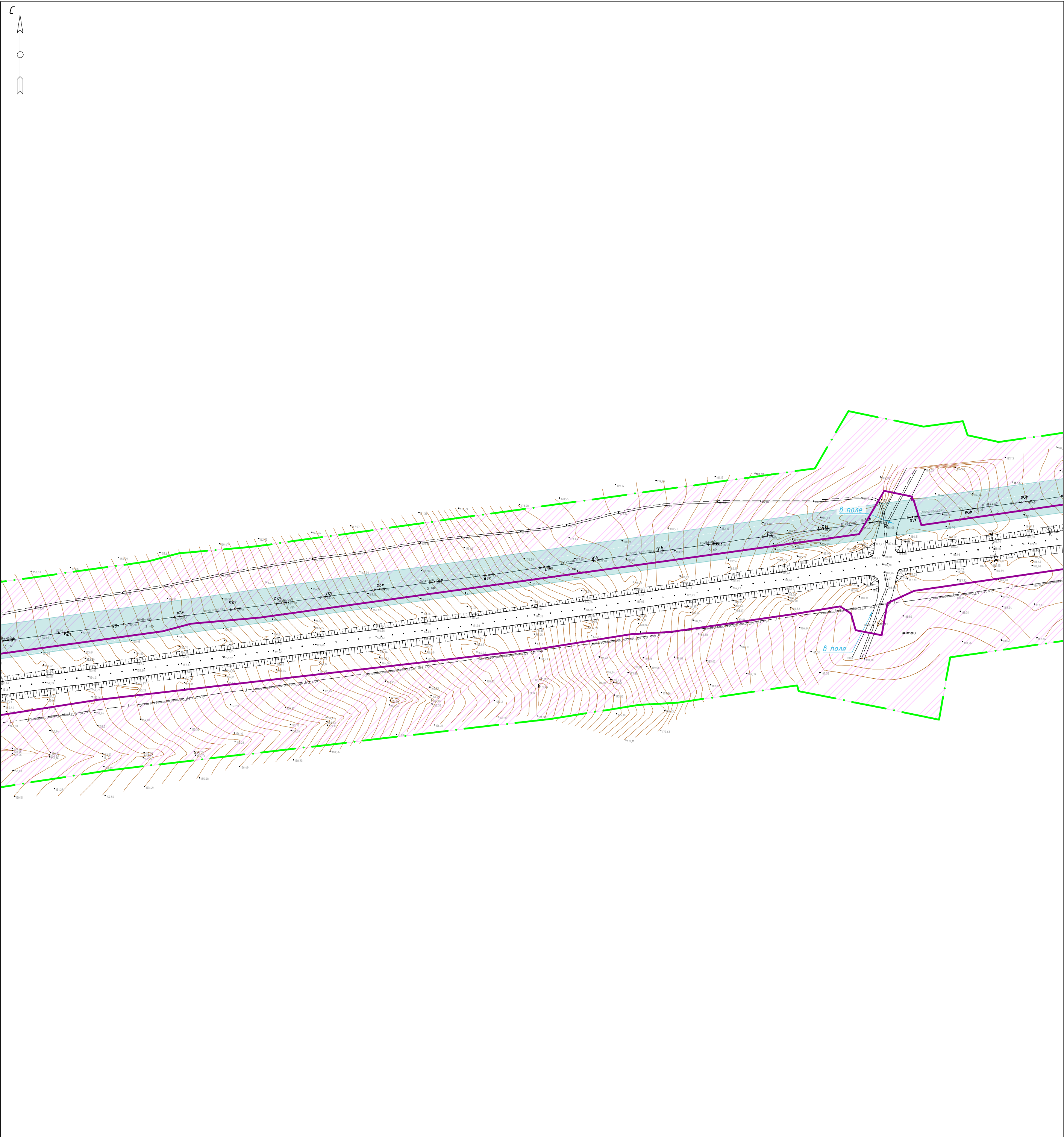
Условные обозначения					
	- границы территории, в отношении которой осуществляется подготовка проекта планировки				
	- граница зоны планируемого размещения объекта регионального значения				
	Реконструкция автомобильной дороги Таловое – Курлин на участке Курлин-Большой Зайкин в Первомайском районе Оренбургской области				
	- охранный зона ЛЭП 1-10 кВ (10 м)				
	- охранный зона нефтепровода (25 м)				
	- охранный зона линий и сооружений связи (2 м)				
	- прибрежная защитная полоса (50 м)				
	- водоохранная зона (100 м)				
	- придорожная полоса существующей дороги				
	- граница лесничества				
	- граница водного объекта, согласно сведениям ЕГРН				
	- номер утвержденной в установленном порядке границы зон с особыми условиями использования территории/размер утвержденной в установленном порядке границы зон с особыми условиями использования территорий				
	- устанавливаемая придорожная полоса (IV кат – 50 м)				
	- граница населенного пункта				
Изм.	Кол. уч.	Лист	№ док.	Подп.	Дата
Проверил	Пигарев		12.22		
Разработал	Файзуллин		12.22		
331-22.03.02-ППиМТ					
Реконструкция автомобильной дороги Таловое – Курлин на участке Курлин-Большой Зайкин в Первомайском районе Оренбургской области					
Документация по планировке территории. Материалы по обоснованию проекта планировки территории. Графическая часть					
Стадия					
Лист					
Листов					
П					
10					
24					
Схема границ зон с особыми условиями использования территорий, особо охраняемых природных территорий, лесничеств. Схема границ территорий объектов культурного наследия					
000 “Региональный кадастровый центр”					
M1:2000					



Схема сводки листов





Линия сводки с листом 10

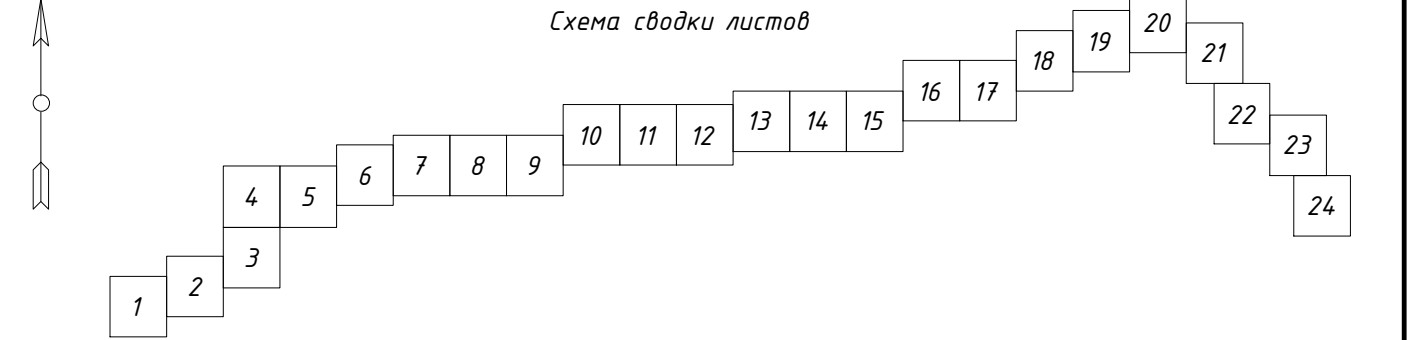


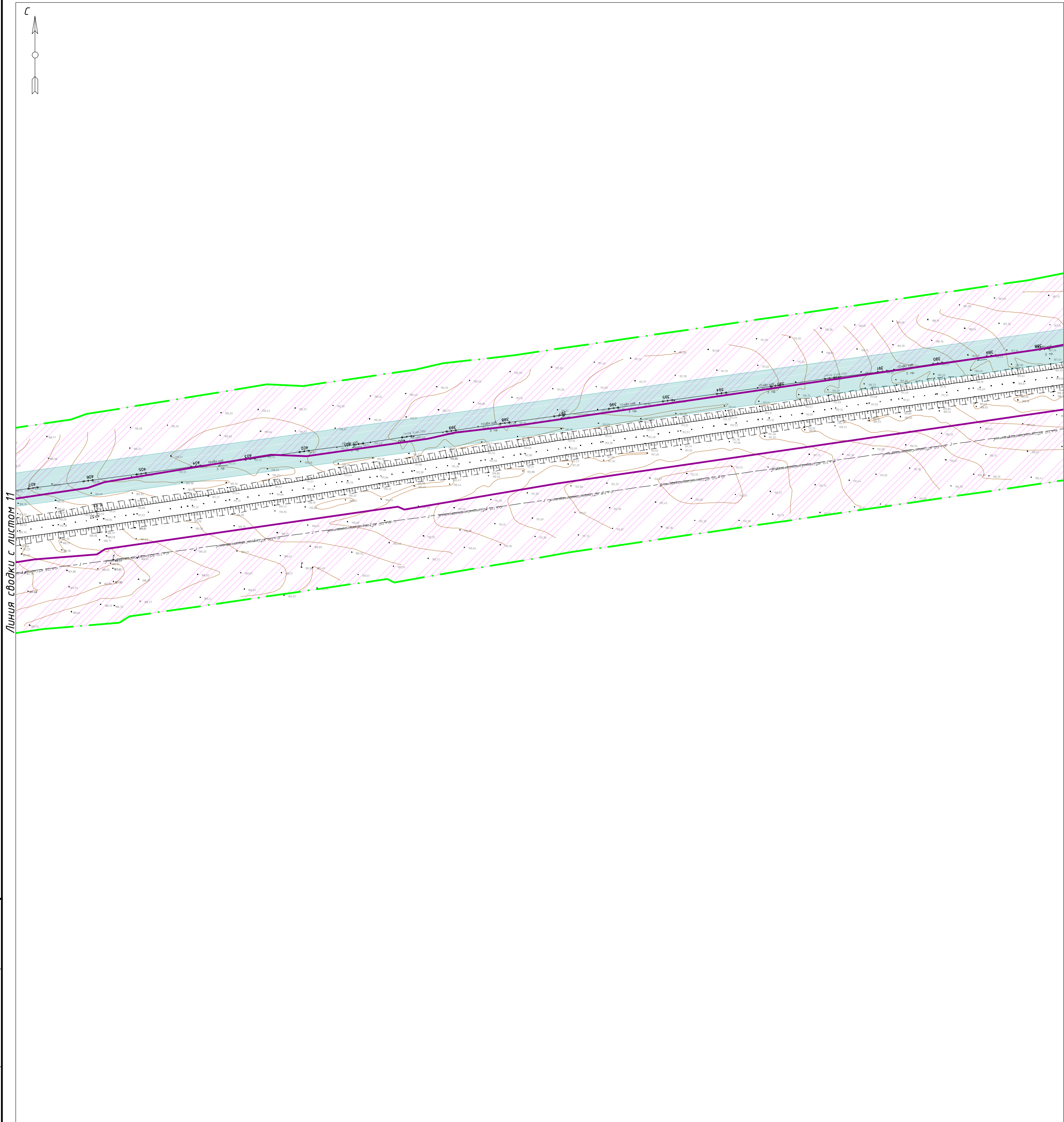
Линия сводки с листом 12

Примечания:
Размещение линейных объектов, подлежащих реконструкции в связи с изменением их местоположения, проектом не предусмотрено.
Границы участкового лесничества, лесного квартала и лесотаксационного выдела фактически совпадают с границей лесничества.
В границах территории, в отношении которой осуществляется подготовка проекта планировки отсутствуют:
- границы зон существующих охраняемых и режимных объектов;
- границы зон санитарной охраны источников водоснабжения;
- границы прибрежных защитных полос;
- границы зон охраны объектов культурного наследия (памятников истории и культуры) федерального, регионального и местного значения;
- границы зон затопления, подтопления;
- границы санитарно-защитных зон существующих промышленных объектов и производств и (или) их комплексов;
- границы площадей залегания полезных ископаемых;
- границы охранных зон стационарных пунктов наблюдений за состоянием окружающей среды, ее загрязнением;
- границы приаэродромной территории;
- границы охранных зон железных дорог;
- границы санитарных разрывов, установленных от существующих железнодорожных линий и автодорог, а также объектов энергетики;
- границы иных зон с особыми условиями использования территорий в границах подготовки проекта планировки территории, устанавливаемых в соответствии с законодательством Российской Федерации.

Условные обозначения	
	- границы территории, в отношении которой осуществляется подготовка проекта планировки
	- граница зоны планируемого размещения объекта регионального значения
	- Реконструкция автомобильной дороги Таловое - Курлин на участке Курлин-Большой Зайкин в Первомайском районе Оренбургской области
	- охранный зона ЛЭП 1-10 кВ (10 м)
	- охранный зона нефтепровода (25 м)
	- охранный зона линий и сооружений связи (2 м)
	- прибрежная защитная полоса (50 м)
	- водоохранная зона (100 м)
	- придорожная полоса существующей дороги
	- граница лесничества
	- граница водного объекта, согласно сведениям ЕГРН
	- номер утвержденной в установленном порядке границы зон с особыми условиями использования территории/размер утвержденной в установленном порядке границы зон с особыми условиями использования территорий
	- устанавливаемая придорожная полоса (IV кат - 50 м)
	- граница населенного пункта

						331-22.03.02-ППиМТ			
						Реконструкция автомобильной дороги Таловое – Курлин на участке Курлин-Большой Зайкин в Первомайском районе Оренбургской области			
Изм.	Кол. уч.	Лист	№ док.	Подп.	Дата	Документация по планировке территории. Материалы по обоснованию проекта планировки территории. Графическая часть	Стадия	Лист	Листов
Проверил		Пигарев			12.22		П	11	24
						Схема границ зон с особыми условиями использования территорий, особо охраняемых природных территорий, лесничеств. Схема границ территорий объектов культурного наследия	000 “Региональный кадастровый центр”		
Разработал	Файзуллин			12.22					
						М1:2000			





С

↑

○

↑

Схема сводки листов

1

2

3

4

5

6

7

8

9

10

11

12

13

14

15

16

17

18

19

20

21

22

23

24

Линия сводки с листом 13

Примечания:
Размещение линейных объектов, подлежащих реконструкции в связи с изменением их местоположения, проектом не предусмотрено.
Границы участкового лесничества, лесного квартала и лесотаксационного выдела фактически совпадают с границей лесничества.
В границах территории, в отношении которой осуществляется подготовка проекта планировки отсутствуют:
- границы зон существующих охраняемых и режимных объектов;
- границы зон санитарной охраны источников водоснабжения;
- границы прибрежных защитных полос;
- границы зон охраны объектов культурного наследия (памятников истории и культуры) федерального, регионального и местного значения;
- границы зон затопления, подтопления;
- границы санитарно-защитных зон существующих промышленных объектов и производств и (или) их комплексов;
- границы площадей залегания полезных ископаемых;
- границы охранных зон стационарных пунктов наблюдений за состоянием окружающей среды, ее загрязнением;
- границы приаэродромной территории;
- границы охранных зон железных дорог;
- границы санитарных разрывов, установленных от существующих железнодорожных линий и автодорог, а также объектов энергетики;
- границы иных зон с особыми условиями использования территорий в границах подготовки проекта планировки территории, устанавливаемых в соответствии с законодательством Российской Федерации.

Условные обозначения	
	- границы территории, в отношении которой осуществляется подготовка проекта планировки
	- граница зоны планируемого размещения объекта регионального значения
	Реконструкция автомобильной дороги Таловое - Курлин на участке Курлин-Большой Зайкин в Первомайском районе Оренбургской области
	- охранный зона ЛЭП 1-10 кВ (10 м)
	- охранный зона нефтепровода (25 м)
	- охранный зона линий и сооружений связи (2 м)
	- прибрежная защитная полоса (50 м)
	- водоохранная зона (100 м)
	- придорожная полоса существующей дороги
	- граница лесничества
	- граница водного объекта, согласно сведениям ЕГРН
	- номер утвержденной в установленном порядке границы зон с особыми условиями использования территории/размер утвержденной в установленном порядке границы зон с особыми условиями использования территорий
	- устанавливаемая придорожная полоса (IV кат - 50 м)
	- граница населенного пункта

331-22.03.02-ППиМТ					
Реконструкция автомобильной дороги Таловое - Курлин на участке Курлин-Большой Зайкин в Первомайском районе Оренбургской области					
Изм.	Кол. уч.	Лист	№ док.	Подп.	Дата
Проверил		Пигарев			12.22
Разработал		Файзуллин			12.22


Документация по планировке территории. Материалы по обоснованию проекта планировки территории. Графическая часть	Стадия	Лист	Листов
	П	12	24

Схема границ зон с особыми условиями использования территорий, особо охраняемых природных территорий, лесничеств. Схема границ территорий объектов культурного наследия

000 "Региональный кадастровый центр"

M1:2000

Линия сводки с листом 12



Линия сводки с листом 14

Примечания:
Размещение линейных объектов, подлежащих реконструкции в связи с изменением их местоположения, проектом не предусмотрено.
Границы участкового лесничества, лесного квартала и лесотаксационного выдела фактически совпадают с границей лесничества.
В границах территории, в отношении которой осуществляется подготовка проекта планировки отсутствуют:
- границы зон существующих охраняемых и режимных объектов;
- границы зон санитарной охраны источников водоснабжения;
- границы прибрежных защитных полос;
- границы зон охраны объектов культурного наследия (памятников истории и культуры) федерального, регионального и местного значения;
- границы зон затопления, подтопления;
- границы санитарно-защитных зон существующих промышленных объектов и производств и (или) их комплексов;
- границы площадей залегания полезных ископаемых;
- границы охранных зон стационарных пунктов наблюдений за состоянием окружающей среды, ее загрязнением;
- границы приаэродромной территории;
- границы охранных зон железных дорог;
- границы санитарных разрывов, установленных от существующих железнодорожных линий и автодорог, а также объектов энергетики;
- границы иных зон с особыми условиями использования территорий в границах подготовки проекта планировки территории, устанавливаемых в соответствии с законодательством Российской Федерации.

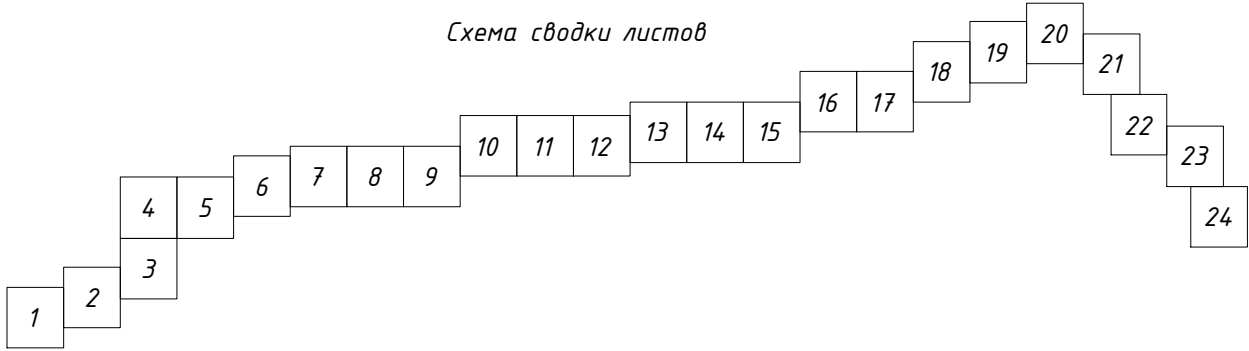
Условные обозначения					
	- границы территории, в отношении которой осуществляется подготовка проекта планировки				
	- граница зоны планируемого размещения объекта регионального значения				
	Реконструкция автомобильной дороги Таловое - Курлин на участке Курлин-Большой Зайкин в Первомайском районе Оренбургской области				
	- охранный зона ЛЭП 1-10 кВ (10 м)				
	- охранный зона нефтепровода (25 м)				
	- охранный зона линий и сооружений связи (2 м)				
	- прибрежная защитная полоса (50 м)				
	- водоохранная зона (100 м)				
	- придорожная полоса существующей дороги				
	- граница лесничества				
	- граница водного объекта, согласно сведениям ЕГРН				
	- номер утвержденной в установленном порядке границы зон с особыми условиями использования территории/размер утвержденной в установленном порядке границы зон с особыми условиями использования территорий				
	- устанавливаемая придорожная полоса (IV кат - 50 м)				
	- граница населенного пункта				


						331-22.03.02-ППиМТ			
						Реконструкция автомобильной дороги Таловое - Курлин на участке Курлин-Большой Зайкин в Первомайском районе Оренбургской области			
Изм.	Кол. уч.	Лист	№ док.	Подп.	Дата	Документация по планировке территории. Материалы по обоснованию проекта планировки территории. Графическая часть	Стадия	Лист	Листов
Проверил		Пигарев			12.22		П	13	24
						Схема границ зон с особыми условиями использования территорий, особо охраняемых природных территорий, лесничеств. Схема границ территорий объектов культурного наследия	000 "Региональный кадастровый центр"		
Разработал	Файзуллин				12.22				

M1:2000



Схема сводки листов





С

Схема сводки листов

1

2

3

4

5

6

7

8

9

10

11

12

13

14

15

16

17

18

19

20

21

22

23

24

Линия сводки с листом 15


Примечания:
Размещение линейных объектов, подлежащих реконструкции в связи с изменением их местоположения, проектом не предусмотрено.
Границы участкового лесничества, лесного квартала и лесотаксационного выдела фактически совпадают с границей лесничества.
В границах территории, в отношении которой осуществляется подготовка проекта планировки отсутствуют:
- границы зон существующих охраняемых и режимных объектов;
- границы зон санитарной охраны источников водоснабжения;
- границы прибрежных защитных полос;
- границы зон охраны объектов культурного наследия (памятников истории и культуры) федерального, регионального и местного значения;
- границы зон затопления, подтопления;
- границы санитарно-защитных зон существующих промышленных объектов и производств и (или) их комплексов;
- границы площадей залегания полезных ископаемых;
- границы охранных зон стационарных пунктов наблюдений за состоянием окружающей среды, ее загрязнением;
- границы приаэродромной территории;
- границы охранных зон железных дорог;
- границы санитарных разрывов, установленных от существующих железнодорожных линий и автодорог, а также объектов энергетики;
- границы иных зон с особыми условиями использования территорий в границах подготовки проекта планировки территории, устанавливаемых в соответствии с законодательством Российской Федерации.

Условные обозначения	
	- границы территории, в отношении которой осуществляется подготовка проекта планировки
	- граница зоны планируемого размещения объекта регионального значения
	Реконструкция автомобильной дороги Таловое - Курлин на участке Курлин-Большой Зайкин в Первомайском районе Оренбургской области
	- охранный зона ЛЭП 1-10 кВ (10 м)
	- охранный зона нефтепровода (25 м)
	- охранный зона линий и сооружений связи (2 м)
	- прибрежная защитная полоса (50 м)
	- водоохранная зона (100 м)
	- придорожная полоса существующей дороги
	- граница лесничества
	- граница водного объекта, согласно сведениям ЕГРН
	- номер утвержденной в установленном порядке границы зон с особыми условиями использования территории/размер утвержденной в установленном порядке границы зон с особыми условиями использования территорий
	- устанавливаемая придорожная полоса (IV кат - 50 м)
	- граница населенного пункта

331-22.03.02-ППиМТ					
Реконструкция автомобильной дороги Таловое - Курлин на участке Курлин-Большой Зайкин в Первомайском районе Оренбургской области					
Изм.	Кол. уч.	Лист	№ док.	Подп.	Дата
Проверил		Пигарев			12.22
Разработал		Файзуллин			12.22

Документация по планировке территории. Материалы по обоснованию проекта планировки территории. Графическая часть	Стадия	Лист	Листов
	П	14	24

Схема границ зон с особыми условиями использования территорий, особо охраняемых природных территорий, лесничеств. Схема границ территорий объектов культурного наследия	000 "Региональный кадастровый центр"		
M1:2000			



С

Схема сводки листов

1 2 3 4 5 6 7 8 9 10 11 12 13 14 15 16 17 18 19 20 21 22 23 24

Примечания:
Размещение линейных объектов, подлежащих реконструкции в связи с изменением их местоположения, проектом не предусмотрено.
Границы участкового лесничества, лесного квартала и лесотаксационного выдела фактически совпадают с границей лесничества.
В границах территории, в отношении которой осуществляется подготовка проекта планировки отсутствуют:
- границы зон существующих охраняемых и режимных объектов;
- границы зон санитарной охраны источников водоснабжения;
- границы прибрежных защитных полос;
- границы зон охраны объектов культурного наследия (памятников истории и культуры) федерального, регионального и местного значения;
- границы зон затопления, подтопления;
- границы санитарно-защитных зон существующих промышленных объектов и производств и (или) их комплексов;
- границы площадей залегания полезных ископаемых;
- границы охранных зон стационарных пунктов наблюдений за состоянием окружающей среды, ее загрязнением;
- границы приаэродромной территории;
- границы охранных зон железных дорог;
- границы санитарных разрывов, установленных от существующих железнодорожных линий и автодорог, а также объектов энергетики;
- границы иных зон с особыми условиями использования территорий в границах подготовки проекта планировки территории, устанавливаемых в соответствии с законодательством Российской Федерации.

Условные обозначения	
	- границы территории, в отношении которой осуществляется подготовка проекта планировки
	- граница зоны планируемого размещения объекта регионального значения
	Реконструкция автомобильной дороги Таловое - Курлин на участке Курлин-Большой Зайкин в Первомайском районе Оренбургской области
	- охранный зона ЛЭП 1-10 кВ (10 м)
	- охранный зона нефтепровода (25 м)
	- охранный зона линий и сооружений связи (2 м)
	- прибрежная защитная полоса (50 м)
	- водоохранная зона (100 м)
	- придорожная полоса существующей дороги
	- граница лесничества
	- граница водного объекта, согласно сведениям ЕГРН
	- номер утвержденной в установленном порядке границы зон с особыми условиями использования территории/размер утвержденной в установленном порядке границы зон с особыми условиями использования территорий
	- устанавливаемая придорожная полоса (IV кат - 50 м)
	- граница населенного пункта

						331-22.03.02-ППиМТ			
						Реконструкция автомобильной дороги Таловое - Курлин на участке Курлин-Большой Зайкин в Первомайском районе Оренбургской области			
Изм.	Кол. уч.	Лист	№ док.	Подп.	Дата	Документация по планировке территории. Материалы по обоснованию проекта планировки территории. Графическая часть	Стадия	Лист	Листов
Проверил		Пигарев			12.22		П	15	24
Разработал	Файзуллин				12.22	Схема границ зон с особыми условиями использования территории, особо охраняемых природных территорий, лесничеств. Схема границ территорий объектов культурного наследия	000 "Региональный кадастровый центр"		
M1:2000									

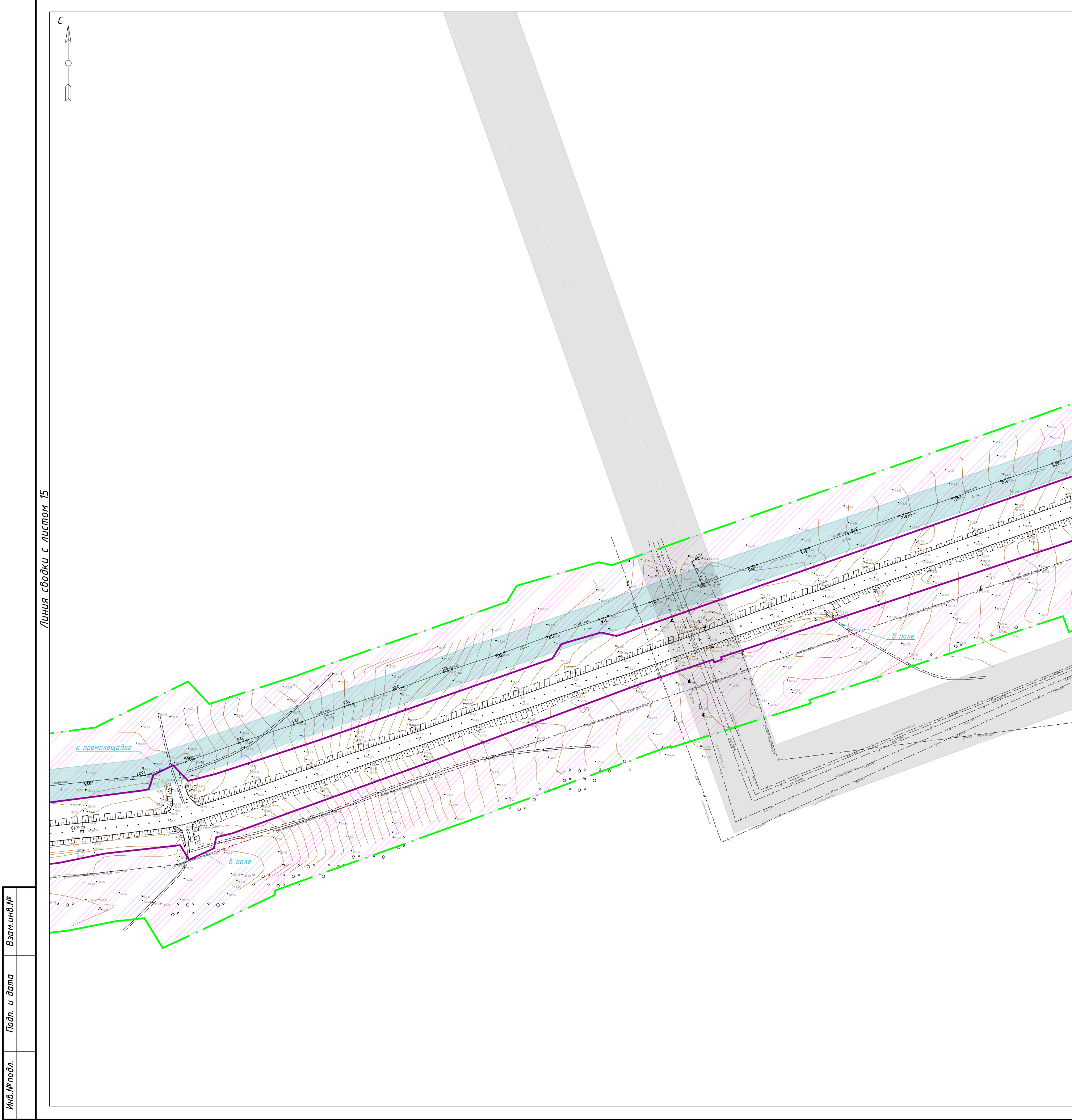


Схема сводки листов

Примечания:

Размещение линейных объектов, подлежащих реконструкции в связи с изменением их местоположения, проектом не предусмотрено.


Границы участкового лесничества, лесного квартала и лесотаксационного выдела фактически совпадают с границей лесничества.

В границах территории, в отношении которой осуществляется подготовка проекта планировки отсутствуют:

- границы зон существующих охраняемых и режимных объектов;
- границы зон санитарной охраны источников водоснабжения;
- границы прибрежных защитных полос;
- границы зон охраны объектов культурного наследия (памятников истории и культуры) федерального, регионального и местного значения;
- границы зон затопления, подтопления;
- границы санитарно-защитных зон существующих промышленных объектов и производств и (или) их комплексов;
- границы площадей залегания полезных ископаемых;
- границы охранных зон стационарных пунктов наблюдений за состоянием окружающей среды, ее загрязнением;
- границы приаэродромной территории;
- границы охранных зон железных дорог;
- границы санитарных разрывов, установленных от существующих железнодорожных линий и автодорог, а также объектов энергетики;
- границы иных зон с особыми условиями использования территорий в границах подготовки проекта планировки территории, устанавливаемых в соответствии с законодательством Российской Федерации.

Условные обозначения	
	- границы территории, в отношении которой осуществляется подготовка проекта планировки
	- граница зоны планируемого размещения объекта регионального значения
	- Реконструкция автомобильной дороги Таловое - Курлин на участке Курлин-Большой Зайкин в Первомайском районе Оренбургской области
	- охранный зона ЛЭП 1-10 кВ (10 м)
	- охранный зона нефтепровода (25 м)
	- охранный зона линий и сооружений связи (2 м)
	- прибрежная защитная полоса (50 м)
	- водоохранная зона (100 м)
	- придорожная полоса существующей дороги
	- граница лесничества
	- граница водного объекта, согласно сведениям ЕГРН
	- номер утвержденной в установленном порядке границы зон с особыми условиями использования территории/размер утвержденной в установленном порядке границы зон с особыми условиями использования территорий
	- устанавливаемая придорожная полоса (IV кат - 50 м)
	- граница населенного пункта

						331-22.03.02-ППиМТ			
						Реконструкция автомобильной дороги Таловое - Курлин на участке Курлин-Большой Зайкин в Первомайском районе Оренбургской области			
Изм.	Кол. уч.	Лист	№ док.	Подп.	Дата	Документация по планировке территории. Материалы по обоснованию проекта планировки территории. Графическая часть	Стадия	Лист	Листов
Проверил		Пизгарев			12.22		П	16	24
Разработал		Файзуллин			12.22	Схема границ зон с особыми условиями использования территории, особо охраняемых природных территорий, лесничеств. Схема границ территорий объектов культурного наследия	000 "Региональный кадастровый центр"		
M1:2000									



С

Схема сводки листов

1 2 3 4 5 6 7 8 9 10 11 12 13 14 15 16 17 18 19 20 21 22 23 24

Линия сводки с листом 18

Примечания:

Размещение линейных объектов, подлежащих реконструкции в связи с изменением их местоположения, проектом не предусмотрено.


Границы участкового лесничества, лесного квартала и лесотаксационного выдела фактически совпадают с границей лесничества.

В границах территории, в отношении которой осуществляется подготовка проекта планировки отсутствуют:

- границы зон существующих охраняемых и режимных объектов;
- границы зон санитарной охраны источников водоснабжения;
- границы прибрежных защитных полос;
- границы зон охраны объектов культурного наследия (памятников истории и культуры) федерального, регионального и местного значения;
- границы зон затопления, подтопления;
- границы санитарно-защитных зон существующих промышленных объектов и производств и (или) их комплексов;
- границы площадей залегания полезных ископаемых;
- границы охранных зон стационарных пунктов наблюдений за состоянием окружающей среды, ее загрязнением;
- границы приаэродромной территории;
- границы охранных зон железных дорог;
- границы санитарных разрывов, установленных от существующих железнодорожных линий и автодорог, а также объектов энергетики;
- границы иных зон с особыми условиями использования территорий в границах подготовки проекта планировки территории, устанавливаемых в соответствии с законодательством Российской Федерации.

Условные обозначения					
	- границы территории, в отношении которой осуществляется подготовка проекта планировки				
	- граница зоны планируемого размещения объекта регионального значения				
	Реконструкция автомобильной дороги Таловое - Курлин на участке Курлин-Большой Зайкин в Первомайском районе Оренбургской области				
	- охранный зона ЛЭП 1-10 кВ (10 м)				
	- охранный зона нефтепровода (25 м)				
	- охранный зона линий и сооружений связи (2 м)				
	- прибрежная защитная полоса (50 м)				
	- водоохранная зона (100 м)				
	- придорожная полоса существующей дороги				
	- граница лесничества				
	- граница водного объекта, согласно сведениям ЕГРН				
	- номер утвержденной в установленном порядке границы зон с особыми условиями использования территории/размер утвержденной в установленном порядке границы зон с особыми условиями использования территорий				
	- устанавливаемая придорожная полоса (IV кат - 50 м)				
	- граница населенного пункта				

						331-22.03.02-ППиМТ			
						Реконструкция автомобильной дороги Таловое - Курлин на участке Курлин-Большой Зайкин в Первомайском районе Оренбургской области			
Изм.	Кол. уч.	Лист	№ док.	Подп.	Дата	Документация по планировке территории. Материалы по обоснованию проекта планировки территории. Графическая часть	Стадия	Лист	Листов
Проверил		Пигарев			12.22		П	17	24
Разработал	Файзуллин				12.22	Схема границ зон с особыми условиями использования территории, особо охраняемых природных территорий, лесничеств. Схема границ территорий объектов культурного наследия	000 "Региональный кадастровый центр"		
М1:2000									



С

Схема сводки листов

1

2

3

4

5

6

7

8

9

10

11

12

13

14

15

16

17

18

19

20

21

22

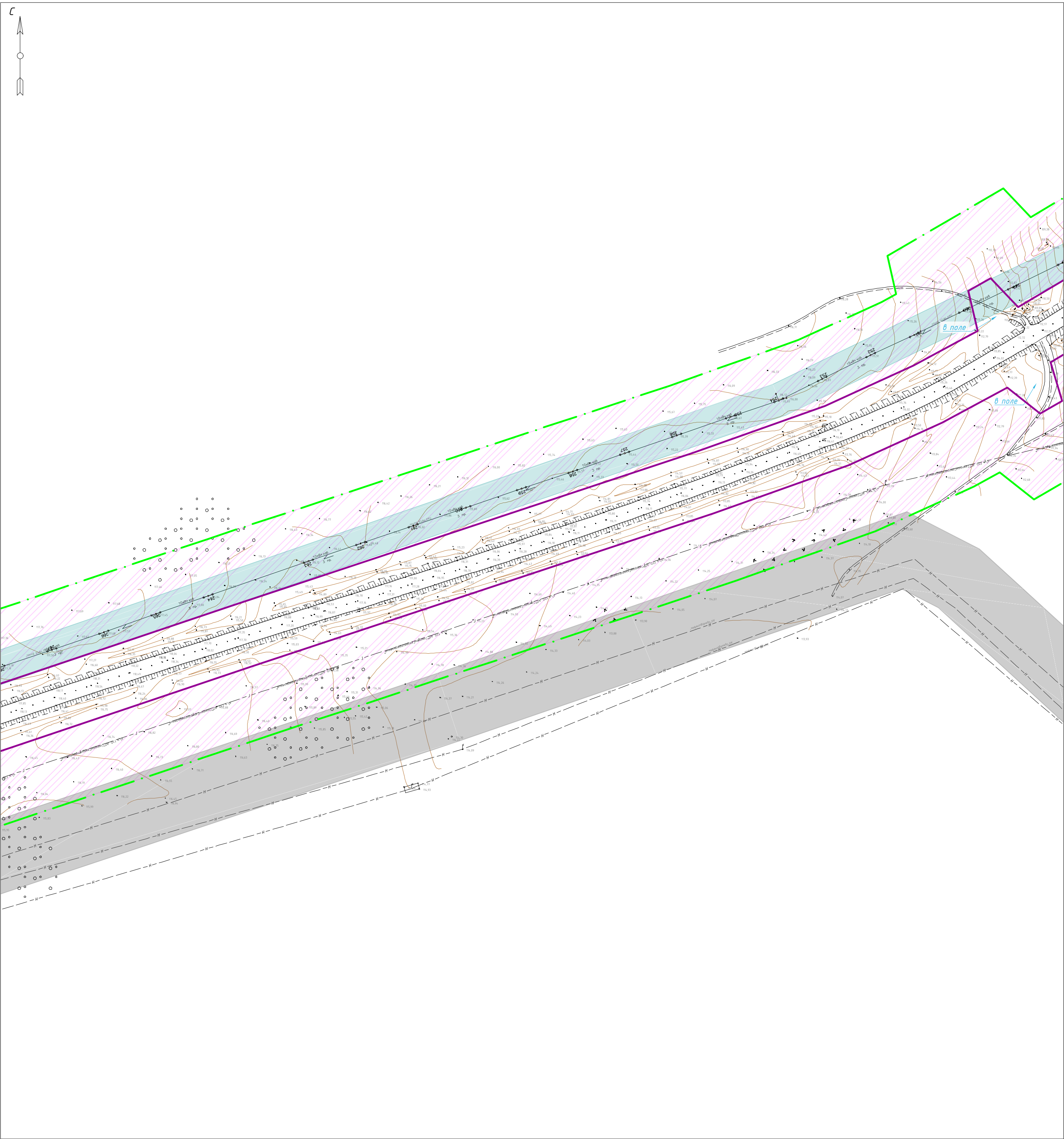
23

24

Примечания:
Размещение линейных объектов, подлежащих реконструкции в связи с изменением их местоположения, проектом не предусмотрено.
Границы участкового лесничества, лесного квартала и лесотаксационного выдела фактически совпадают с границей лесничества.
В границах территории, в отношении которой осуществляется подготовка проекта планировки отсутствуют:
- границы зон существующих охраняемых и режимных объектов;
- границы зон санитарной охраны источников водоснабжения;
- границы прибрежных защитных полос;
- границы зон охраны объектов культурного наследия (памятников истории и культуры) федерального, регионального и местного значения;
- границы зон затопления, подтопления;
- границы санитарно-защитных зон существующих промышленных объектов и производств и (или) их комплексов;
- границы площадей залегания полезных ископаемых;
- границы охранных зон стационарных пунктов наблюдений за состоянием окружающей среды, ее загрязнением;
- границы приаздромной территории;
- границы охранных зон железных дорог;
- границы санитарных разрывов, установленных от существующих железнодорожных линий и автодорог, а также объектов энергетики;
- границы иных зон с особыми условиями использования территорий в границах подготовки проекта планировки территории, устанавливаемых в соответствии с законодательством Российской Федерации.

Условные обозначения	
	- границы территории, в отношении которой осуществляется подготовка проекта планировки
	- граница зоны планируемого размещения объекта регионального значения
	Реконструкция автомобильной дороги Таловое - Курлин на участке Курлин-Большой Зайкин в Первомайском районе Оренбургской области
	- охранный зона ЛЭП 1-10 кВ (10 м)
	- охранный зона нефтепровода (25 м)
	- охранный зона линий и сооружений связи (2 м)
	- прибрежная защитная полоса (50 м)
	- водоохранная зона (100 м)
	- придорожная полоса существующей дороги
	- граница лесничества
	- граница водного объекта, согласно сведениям ЕГРН
	- номер утвержденной в установленном порядке границы зон с особыми условиями использования территории/размер утвержденной в установленном порядке границы зон с особыми условиями использования территорий
	- устанавливаемая придорожная полоса (IV кат - 50 м)
	- граница населенного пункта

						331-22.03.02-ППиМТ			
						Реконструкция автомобильной дороги Таловое - Курлин на участке Курлин-Большой Зайкин в Первомайском районе Оренбургской области			
Изм.	Кол. уч.	Лист	№ док.	Подп.	Дата	Документация по планировке территории. Материалы по обоснованию проекта планировки территории. Графическая часть	Стадия	Лист	Листов
Проверил		Пигарев			12.22		П	18	24
						Схема границ зон с особыми условиями использования территорий, особо охраняемых природных территорий, лесничеств. Схема границ территорий объектов культурного наследия	000 "Региональный кадастровый центр"		
Разработал	Файзуллин				12.22		М1:2000		



С

↑

○

↑

Схема сводки листов

1

2

3

4

5

6

7

8

9

10

11

12

13

14

15

16

17

18

19

20

21

22

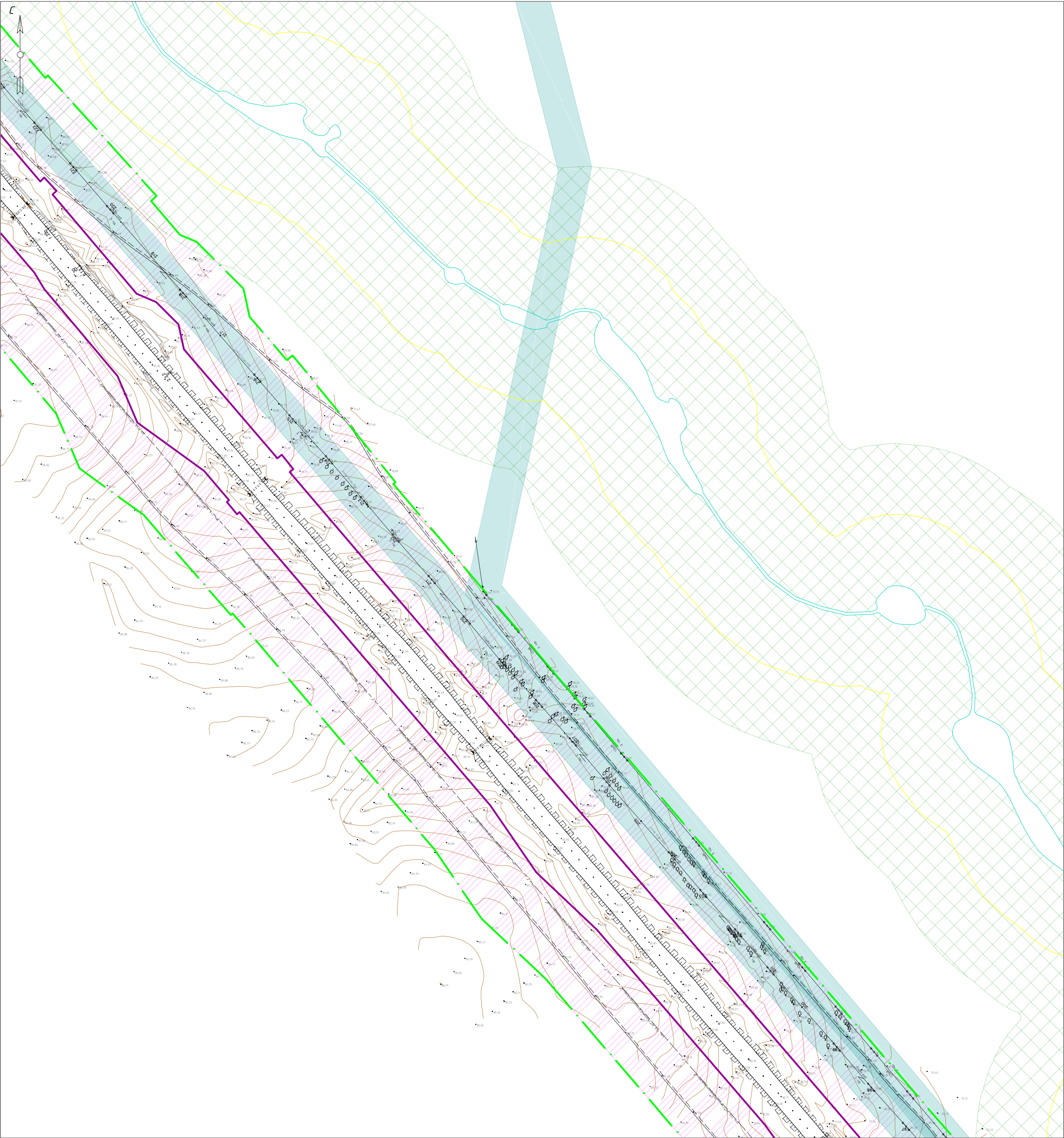
23

24

Примечания:
Размещение линейных объектов, подлежащих реконструкции в связи с изменением их местоположения, проектом не предусмотрено.
Границы участкового лесничества, лесного квартала и лесотаксационного выдела фактически совпадают с границей лесничества.
В границах территории, в отношении которой осуществляется подготовка проекта планировки отсутствуют:
- границы зон существующих охраняемых и режимных объектов;
- границы зон санитарной охраны источников водоснабжения;
- границы прибрежных защитных полос;
- границы зон охраны объектов культурного наследия (памятников истории и культуры) федерального, регионального и местного значения;
- границы зон затопления, подтопления;
- границы санитарно-защитных зон существующих промышленных объектов и производств и (или) их комплексов;
- границы площадей залегания полезных ископаемых;
- границы охранных зон стационарных пунктов наблюдений за состоянием окружающей среды, ее загрязнением;
- границы приаэродромной территории;
- границы охранных зон железных дорог;
- границы санитарных разрывов, установленных от существующих железнодорожных линий и автодорог, а также объектов энергетики;
- границы иных зон с особыми условиями использования территорий в границах подготовки проекта планировки территории, устанавливаемых в соответствии с законодательством Российской Федерации.

Условные обозначения	
	- границы территории, в отношении которой осуществляется подготовка проекта планировки
	- граница зоны планируемого размещения объекта регионального значения
	Реконструкция автомобильной дороги Таловое – Курлин на участке Курлин-Большой Зайкин в Первомайском районе Оренбургской области
	- охранный зона ЛЭП 1-10 кВ (10 м)
	- охранный зона нефтепровода (25 м)
	- охранный зона линий и сооружений связи (2 м)
	- прибрежная защитная полоса (50 м)
	- водоохранная зона (100 м)
	- придорожная полоса существующей дороги
	- граница лесничества
	- граница водного объекта, согласно сведениям ЕГРН
	- номер утвержденной в установленном порядке границы зон с особыми условиями использования территории/размер утвержденной в установленном порядке границы зон с особыми условиями использования территорий
	- устанавливаемая придорожная полоса (IV кат – 50 м)
	- граница населенного пункта

						331-22.03.02-ППиМТ				
						Реконструкция автомобильной дороги Таловое – Курлин на участке Курлин-Большой Зайкин в Первомайском районе Оренбургской области				
Изм.	Кол. уч.	Лист	№ док.	Подп.	Дата					
Проверил		Пигарев			12.22	Документация по планировке территории. Материалы по обоснованию проекта планировки территории. Графическая часть		Стадия	Лист	Листов
								П	19	24
Разработал		Файзуллин			12.22	Схема границ зон с особыми условиями использования территорий, особо охраняемых природных территорий, лесничеств. Схема границ территорий объектов культурного наследия		000 “Региональный кадастровый центр”		
						М1:2000				



С

Схема сводки листов

1

2

3

4

5

6

7

8

9

10

11

12

13

14

15

16

17

18

19

20

21

22

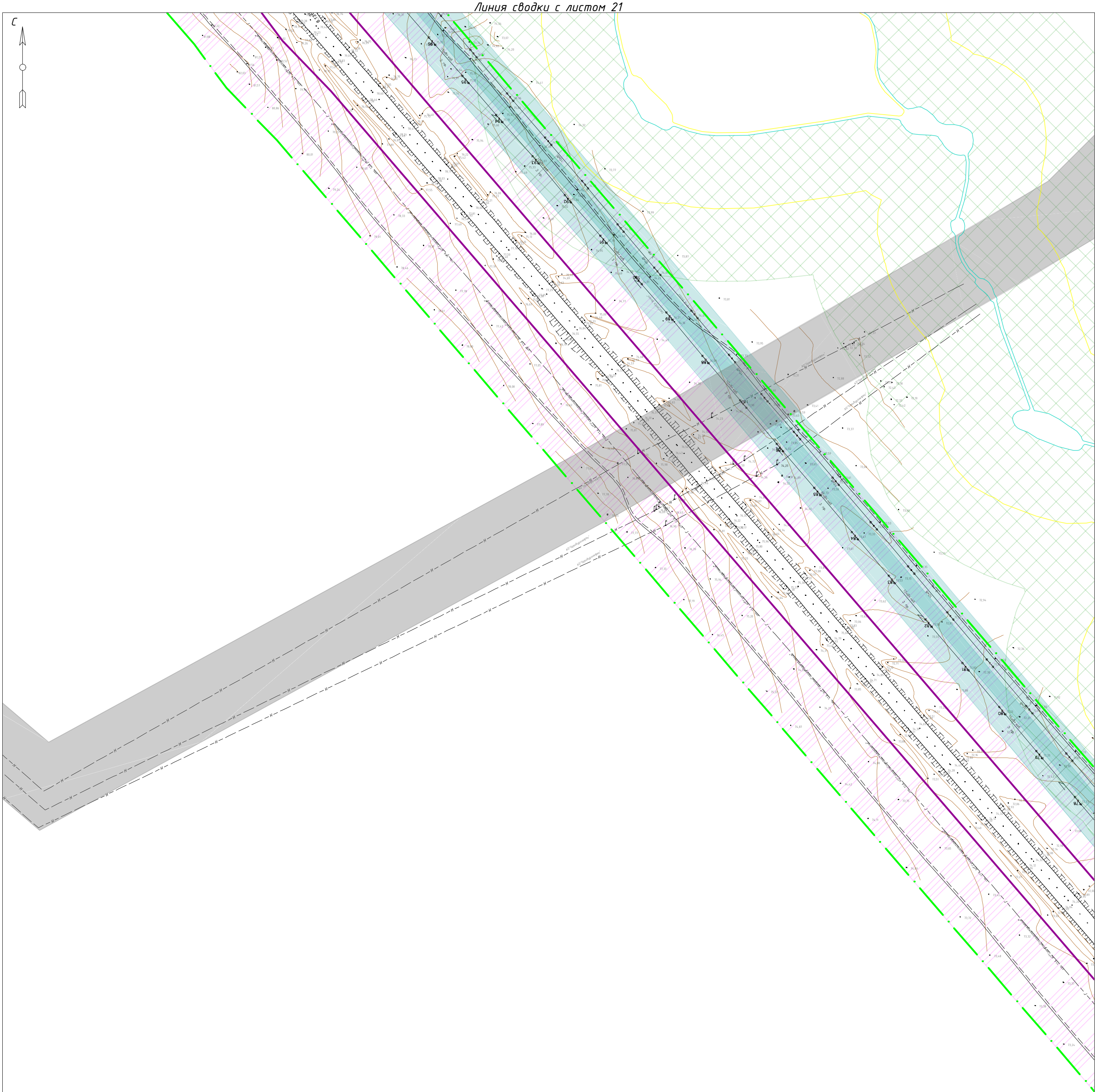
23

24

Примечания:
Размещение линейных объектов, подлежащих реконструкции в связи с изменением их местоположения, проектом не предусмотрено.
Границы участкового лесничества, лесного квартала и лесотаксационного выдела фактически совпадают с границей лесничества.
В границах территории, в отношении которой осуществляется подготовка проекта планировки отсутствуют:
- границы зон существующих охраняемых и режимных объектов;
- границы зон санитарной охраны источников водоснабжения;
- границы прибрежных защитных полос;
- границы зон охраны объектов культурного наследия (памятников истории и культуры) федерального, регионального и местного значения;
- границы зон затопления, подтопления;
- границы санитарно-защитных зон существующих промышленных объектов и производств и (или) их комплексов;
- границы площадей залегания полезных ископаемых;
- границы охранных зон стационарных пунктов наблюдений за состоянием окружающей среды, ее загрязнением;
- границы приаэродромной территории;
- границы охранных зон железных дорог;
- границы санитарных разрывов, установленных от существующих железнодорожных линий и автодорог, а также объектов энергетики;
- границы иных зон с особыми условиями использования территорий в границах подготовки проекта планировки территории, устанавливаемых в соответствии с законодательством Российской Федерации.

Условные обозначения	
	- границы территории, в отношении которой осуществляется подготовка проекта планировки
	- граница зоны планируемого размещения объекта регионального значения
	Реконструкция автомобильной дороги Таловое - Курлин на участке Курлин-Большой Зайкин в Первомайском районе Оренбургской области
	- охранный зона ЛЭП 1-10 кВ (10 м)
	- охранный зона нефтепровода (25 м)
	- охранный зона линий и сооружений связи (2 м)
	- прибрежная защитная полоса (50 м)
	- водоохранная зона (100 м)
	- придорожная полоса существующей дороги
	- граница лесничества
	- граница водного объекта, согласно сведениям ЕГРН
	- номер утвержденной в установленном порядке границы зон с особыми условиями использования территории/размер утвержденной в установленном порядке границы зон с особыми условиями использования территорий
	- устанавливаемая придорожная полоса (IV кат - 50 м)
	- граница населенного пункта

						331-22.03.02-ППиМТ			
						Реконструкция автомобильной дороги Таловое - Курлин на участке Курлин-Большой Зайкин в Первомайском районе Оренбургской области			
Изм.	Кол. уч.	Лист	№ док.	Подп.	Дата	Документация по планировке территории. Материалы по обоснованию проекта планировки территории. Графическая часть	Стадия	Лист	Листов
Проверил		Пигарев			12.22		П	21	24
Разработал		Файзуллин			12.22	Схема границ зон с особыми условиями использования территории, особо охраняемых природных территорий, лесничеств. Схема границ территорий объектов культурного наследия	000 "Региональный кадастровый центр"		
							M1:2000		



Линия сводки с листом 23

С

Схема сводки листов

1

2

3

4

5

6

7

8

9

10

11

12

13

14

15

16

17

18

19

20

21

22


23

24

Примечания:
Размещение линейных объектов, подлежащих реконструкции в связи с изменением их местоположения, проектом не предусмотрено.
Границы участкового лесничества, лесного квартала и лесотаксационного выдела фактически совпадают с границей лесничества.
В границах территории, в отношении которой осуществляется подготовка проекта планировки отсутствуют:
- границы зон существующих охраняемых и режимных объектов;
- границы зон санитарной охраны источников водоснабжения;
- границы прибрежных защитных полос;
- границы зон охраны объектов культурного наследия (памятников истории и культуры) федерального, регионального и местного значения;
- границы зон затопления, подтопления;
- границы санитарно-защитных зон существующих промышленных объектов и производств и (или) их комплексов;
- границы площадей залегания полезных ископаемых;
- границы охранных зон стационарных пунктов наблюдений за состоянием окружающей среды, ее загрязнением;
- границы приаэродромной территории;
- границы охранных зон железных дорог;
- границы санитарных разрывов, установленных от существующих железнодорожных линий и автодорог, а также объектов энергетики;
- границы иных зон с особыми условиями использования территорий в границах подготовки проекта планировки территории, устанавливаемых в соответствии с законодательством Российской Федерации.

Условные обозначения	
	- границы территории, в отношении которой осуществляется подготовка проекта планировки
	- граница зоны планируемого размещения объекта регионального значения
	Реконструкция автомобильной дороги Таловое - Курлин на участке Курлин-Большой Зайкин в Первомайском районе Оренбургской области
	- охранный зона ЛЭП 1-10 кВ (10 м)
	- охранный зона нефтепровода (25 м)
	- охранный зона линий и сооружений связи (2 м)
	- прибрежная защитная полоса (50 м)
	- водоохранная зона (100 м)
	- придорожная полоса существующей дороги
	- граница лесничества
	- граница водного объекта, согласно сведениям ЕГРН
	- номер утвержденной в установленном порядке границы зон с особыми условиями использования территории/размер утвержденной в установленном порядке границы зон с особыми условиями использования территорий
	- устанавливаемая придорожная полоса (IV кат - 50 м)
	- граница населенного пункта

						331-22.03.02-ППиМТ			
						Реконструкция автомобильной дороги Таловое - Курлин на участке Курлин-Большой Зайкин в Первомайском районе Оренбургской области			
Изм.	Кол. уч.	Лист	№ док.	Подп.	Дата	Документация по планировке территории. Материалы по обоснованию проекта планировки территории. Графическая часть	Стадия	Лист	Листов
Проверил		Пигарев			12.22		П	22	24
						Схема границ зон с особыми условиями использования территории, особо охраняемых природных территорий, лесничеств. Схема границ территорий объектов культурного наследия	000 "Региональный кадастровый центр"		
Разработал	Файзуллин				12.22		М1:2000		



С

Схема сводки листов

1

2

3

4

5

6

7

8

9

10

11

12

13

14

15

16

17

18

19

20

21

22

23

24

Примечания:
Размещение линейных объектов, подлежащих реконструкции в связи с изменением их местоположения, проектом не предусмотрено.
Границы участкового лесничества, лесного квартала и лесотаксационного выдела фактически совпадают с границей лесничества.
В границах территории, в отношении которой осуществляется подготовка проекта планировки отсутствуют:
- границы зон существующих охраняемых и режимных объектов;
- границы зон санитарной охраны источников водоснабжения;
- границы прибрежных защитных полос;
- границы зон охраны объектов культурного наследия (памятников истории и культуры) федерального, регионального и местного значения;
- границы зон затопления, подтопления;
- границы санитарно-защитных зон существующих промышленных объектов и производств и (или) их комплексов;
- границы площадей залегания полезных ископаемых;
- границы охранных зон стационарных пунктов наблюдений за состоянием окружающей среды, ее загрязнением;
- границы приаэродромной территории;
- границы охранных зон железных дорог;
- границы санитарных разрывов, установленных от существующих железнодорожных линий и автодорог, а также объектов энергетики;
- границы иных зон с особыми условиями использования территорий в границах подготовки проекта планировки территории, устанавливаемых в соответствии с законодательством Российской Федерации.

Условные обозначения	
	- границы территории, в отношении которой осуществляется подготовка проекта планировки
	- граница зоны планируемого размещения объекта регионального значения
	Реконструкция автомобильной дороги Таловое - Курлин на участке Курлин-Большой Зайкин в Первомайском районе Оренбургской области
	- охранный зона ЛЭП 1-10 кВ (10 м)
	- охранный зона нефтепровода (25 м)
	- охранный зона линий и сооружений связи (2 м)
	- прибрежная защитная полоса (50 м)
	- водоохранная зона (100 м)
	- придорожная полоса существующей дороги
	- граница лесничества
	- граница водного объекта, согласно сведениям ЕГРН
	- номер утвержденной в установленном порядке границы зон с особыми условиями использования территории/размер утвержденной в установленном порядке границы зон с особыми условиями использования территорий
	- устанавливаемая придорожная полоса (IV кат - 50 м)
	- граница населенного пункта

						331-22.03.02-ППиМТ			
						Реконструкция автомобильной дороги Таловое - Курлин на участке Курлин-Большой Зайкин в Первомайском районе Оренбургской области			
Изм.	Кол. уч.	Лист	№ док.	Подп.	Дата	Документация по планировке территории. Материалы по обоснованию проекта планировки территории. Графическая часть	Стадия	Лист	Листов
Проверил		Пигарев			12.22		П	24	24
						Схема границ зон с особыми условиями использования территории, особо охраняемых природных территорий, лесничеств. Схема границ территорий объектов культурного наследия	000 "Региональный кадастровый центр"		
Разработал	Файзуллин				12.22		М1:2000		

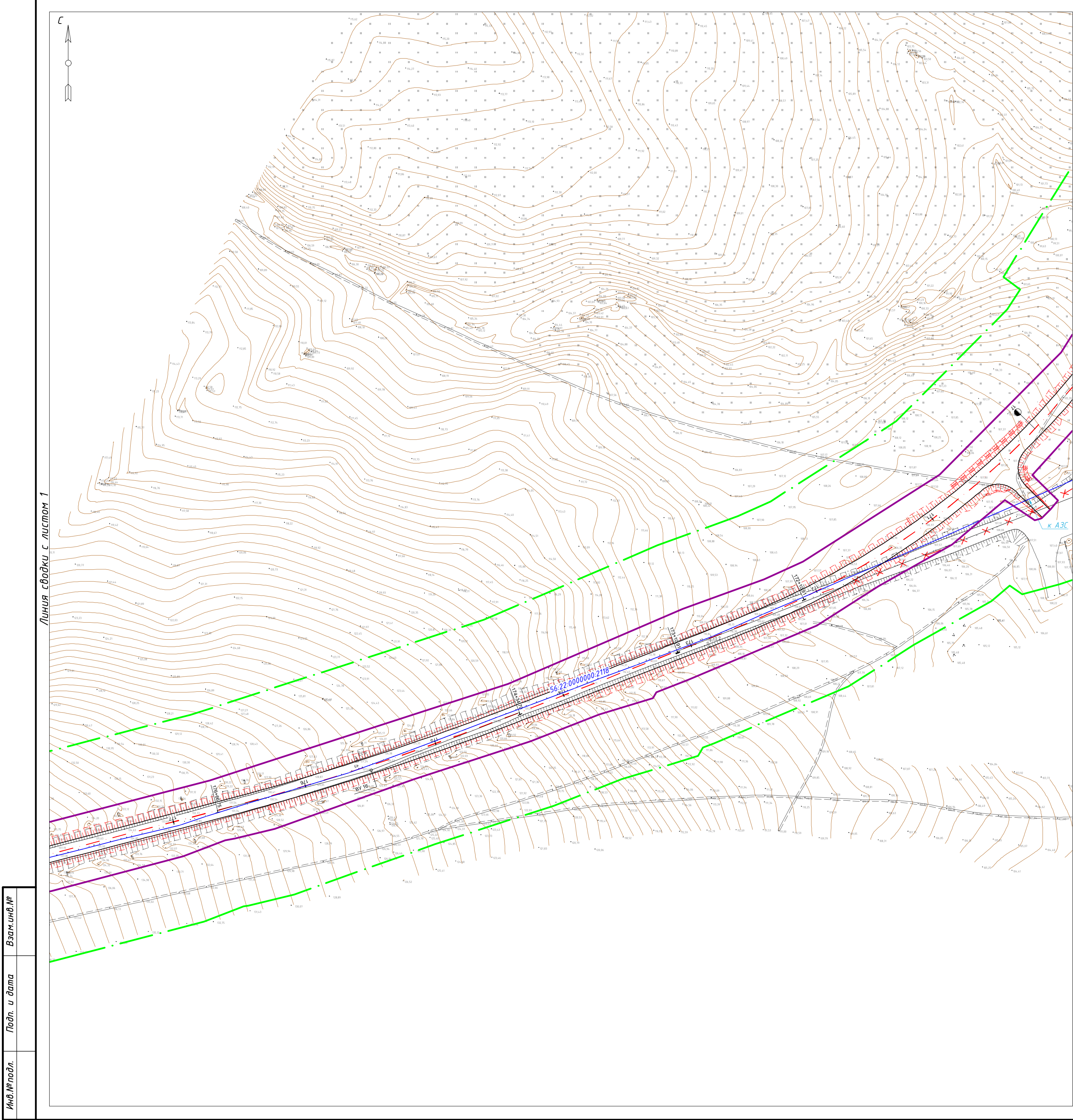


Схема сводки листов

1

2

3

4

5

6

7

8

9

10

11

12

13

14

15

16

17

18

19

20

21

22

23

24

Примечания:

Размещение линейных объектов, подлежащих реконструкции в связи с изменением их местоположения, проектом не предусмотрено.

Имеется пересечение с автодорогой местного значения (ул. Нагорная, п. Курлин) с кадастровым номером ОКС 56:22:0000000:1431. Проектом предусмотрена организация съезда на 30 м восточнее в связи с близким расположением опоры ЛЭП. В отношении автодороги местного значения (ул. Нагорная, п. Курлин) с кадастровым номером ОКС 56:22:0000000:1431 необходимо предусмотреть дальнейшее уточнение местоположения ОКС в связи с несоответствием фактического местоположения автодороги и местоположения ОКС с кадастровым номером 56:22:0000000:1431.

В границах территории, в отношении которой осуществляется подготовка проекта планировки отсутствуют:

- линии внутриквартальных проездов и проходов в границах территории общего пользования, границы зон действия публичных сервитутов;
- входы (выходы) подземного общественного пассажирского транспорта;
- хозяйственные проезды и скотопрогоны, сооружения для перехода диких животных;
- иные объекты транспортной инфраструктуры с учетом существующих и прогнозных потребностей в транспортном обеспечении территории, в том числе вдольтрассовые проезды.

Условные обозначения	
	– границы территории, в отношении которой осуществляется подготовка проекта планировки
	– граница зоны планируемого размещения объекта регионального значения
	– пикетаж
	– контуры существующих сохраняемых ОКС
	– контуры существующих ОКС подлежащих сносу и (или) демонтажу
	– тротуары
	– пешеходный переход
	– мостовые сооружения
	– остановочный пункт
	– конструктивные решения

331-22.03.02-ППУМТ					
Реконструкция автомобильной дороги Таловое – Курлин на участке Курлин-Большой Зайкин в Первомайском районе Оренбургской области					
Изм.	Кол. уч.	Лист	№ док.	Подп.	Дата
Проверил	Пигарев		12.22		
Разработал	Файзуллин		12.22		

Документация по планировке территории. Материалы по обоснованию проекта планировки территории. Графическая часть

Стадия

Лист

Листов

п

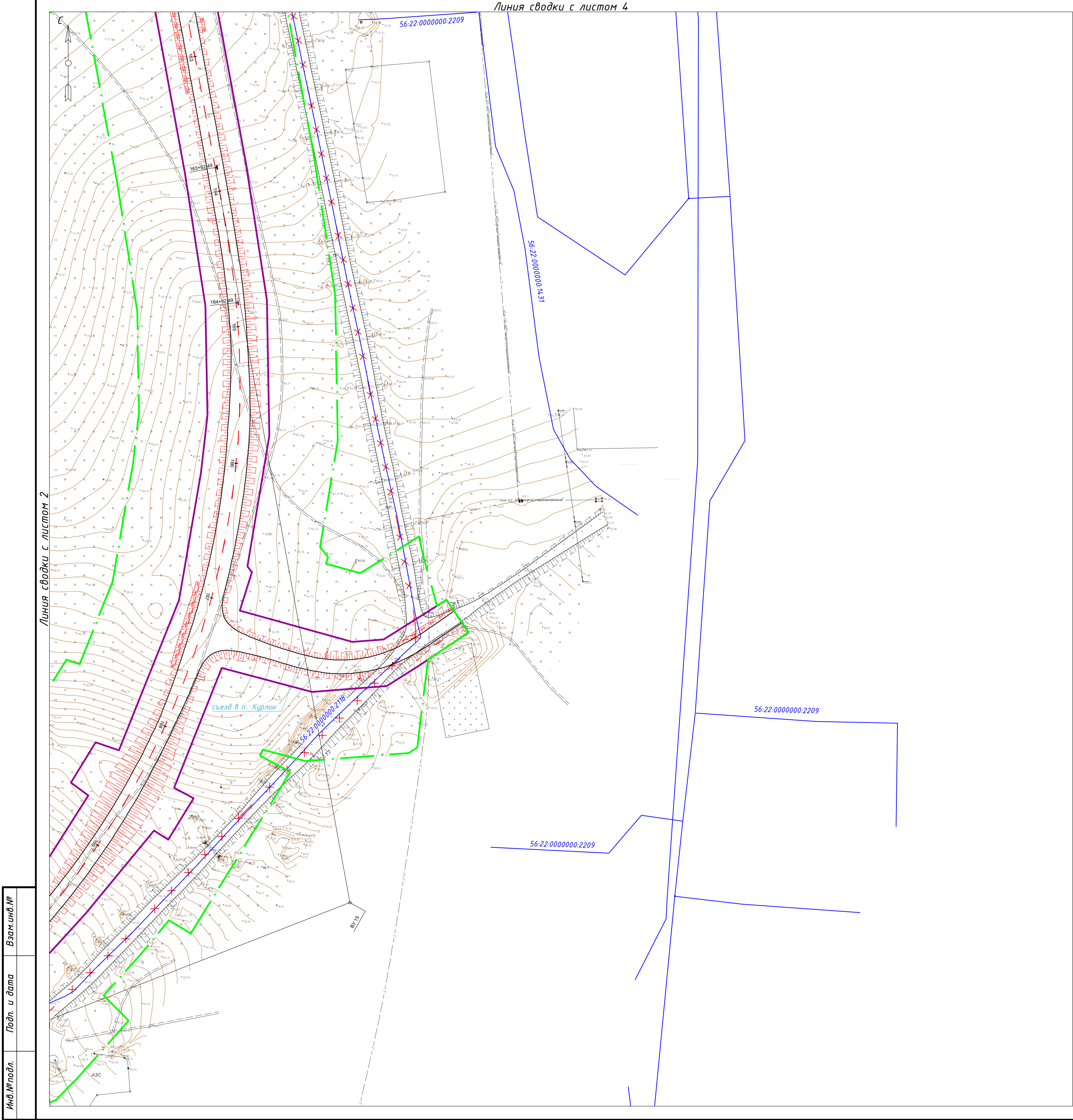
2

24

Схема конструктивных и планировочных решений

М1:2000

000 “Региональный кадастровый центр”



С

Схема сводки листов

Примечания:

Размещение линейных объектов, подлежащих реконструкции в связи с изменением их местоположения, проектом не предусмотрено.

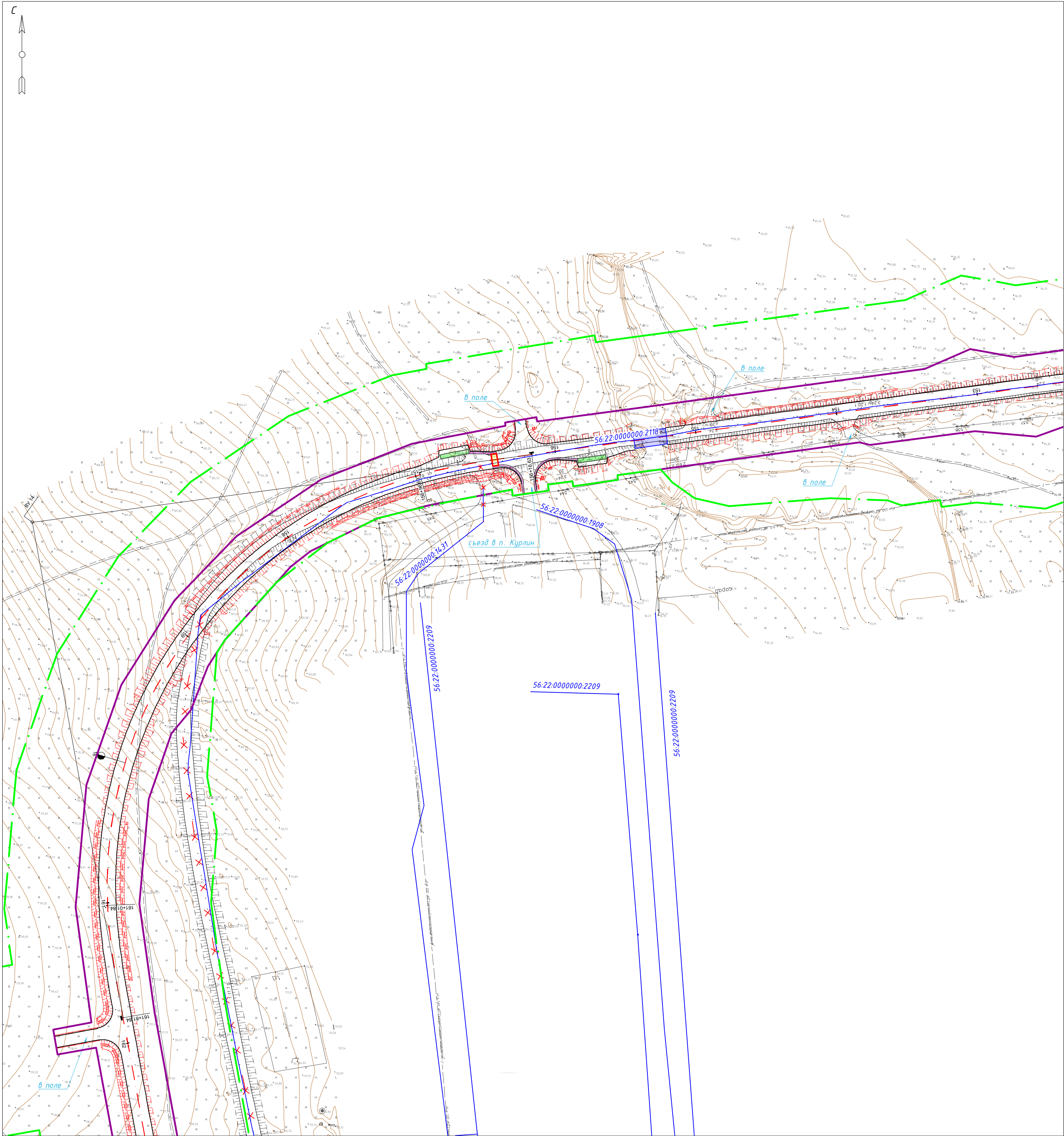
Имеется пересечение с автодорогой местного значения (ул. Нагорная, п. Курлин) с кадастровым номером ОКС 56:22:0000000:1431. Проектом предусмотрена организация съезда на 30 м восточнее в связи с близким расположением опоры ЛЭП. В отношении автодороги местного значения (ул. Нагорная, п. Курлин) с кадастровым номером ОКС 56:22:0000000:1431 необходимо предусмотреть дальнейшее уточнение местоположения ОКС в связи с несоответствием фактического местоположения автодороги и местоположения ОКС с кадастровым номером 56:22:0000000:1431.

В границах территории, в отношении которой осуществляется подготовка проекта планировки отсутствуют:

- линии внутриквартальных проездов и проходов в границах территории общего пользования, границы зон действия публичных сервитутов;
- входы (выходы) подземного общественного пассажирского транспорта;
- хозяйственные проезды и скотопрогоны, сооружения для перехода диких животных;
- иные объекты транспортной инфраструктуры с учетом существующих и прогнозных потребностей в транспортном обеспечении территории, в том числе вдольтрассовые проезды.

Условные обозначения					
	- границы территории, в отношении которой осуществляется подготовка проекта планировки				
	- граница зоны планируемого размещения объекта регионального значения				
	Реконструкция автомобильной дороги Таловое - Курлин на участке Курлин-Большой Зайкин в Первомайском районе Оренбургской области				
	- пикетаж				
	- контуры существующих сохраняемых ОКС				
	- контуры существующих ОКС подлежащих сносу и (или) демонтажу				
	- тротуары				
	- пешеходный переход				
	- мостовые сооружения				
	- остановочный пункт				
	- конструктивные решения				

331-22.03.02-ППиМТ					
Реконструкция автомобильной дороги Таловое - Курлин на участке Курлин-Большой Зайкин в Первомайском районе Оренбургской области					
Изм.	Кол. уч.	Лист	№ док.	Подп.	Дата
Проверил	Пигарев		12.22		
Документация по планировке территории. Материалы по обоснованию проекта планировки территории. Графическая часть					
Схема конструктивных и планировочных решений					
Разработал	Файзуллин		12.22		
М1:2000					
				Стадия	Лист
				П	З
				Листов	24
				ООО "Региональный кадастровый центр"	



Линия сводки с листом 3

С

Схема сводки листов

1

2

3

4

5

6

7

8

9

10

11

12

13

14

15

16

17

18

19

20

21

22

23

24

Примечания:
Размещение линейных объектов, подлежащих реконструкции в связи с изменением их местоположения, проектом не предусмотрено.
Имеется пересечение с автодорогой местного значения (ул. Нагорная, п. Курлин) с кадастровым номером ОКС 56:22:0000000:1431. Проектом предусмотрена организация съезда на 30 м восточнее в связи с близким расположением опоры ЛЭП. В отношении автодороги местного значения (ул. Нагорная, п. Курлин) с кадастровым номером ОКС 56:22:0000000:1431 необходимо предусмотреть дальнейшее уточнение местоположения ОКС в связи с несоответствием фактического местоположения автодороги и местоположения ОКС с кадастровым номером 56:22:0000000:1431.
В границах территории, в отношении которой осуществляется подготовка проекта планировки отсутствуют:
- линии внутриквартальных проездов и проходов в границах территории общего пользования, границы зон действия публичных сервитутов;
- входы (выходы) подземного общественного пассажирского транспорта;
- хозяйственные проезды и скотопрогоны, сооружения для перехода диких животных;
- иные объекты транспортной инфраструктуры с учетом существующих и прогнозных потребностей в транспортном обеспечении территории, в том числе вдольтрассовые проезды.

Условные обозначения	
	- границы территории, в отношении которой осуществляется подготовка проекта планировки
	- граница зоны планируемого размещения объекта регионального значения
	Реконструкция автомобильной дороги Таловое - Курлин на участке Курлин-Большой Зайкин в Первомайском районе Оренбургской области
	- пикетаж
	- контуры существующих сохраняемых ОКС
	- контуры существующих ОКС подлежащих сносу и (или) демонтажу
	- тротуары
	- пешеходный переход
	- мостовые сооружения
	- остановочный пункт
	- конструктивные решения

331-22.03.02-ППиМТ					
Реконструкция автомобильной дороги Таловое - Курлин на участке Курлин-Большой Зайкин в Первомайском районе Оренбургской области					
Изм.	Кол. уч.	Лист	№ док.	Подп.	Дата
Проверил	Пигарев		12.22		
Разработал	Файзуллин		12.22		

Документация по планировке территории. Материалы по обоснованию проекта планировки территории. Графическая часть

Схема конструктивных и планировочных решений

M1:2000

Стадия	Лист	Листов
П	4	24
000 "Региональный кадастровый центр"		

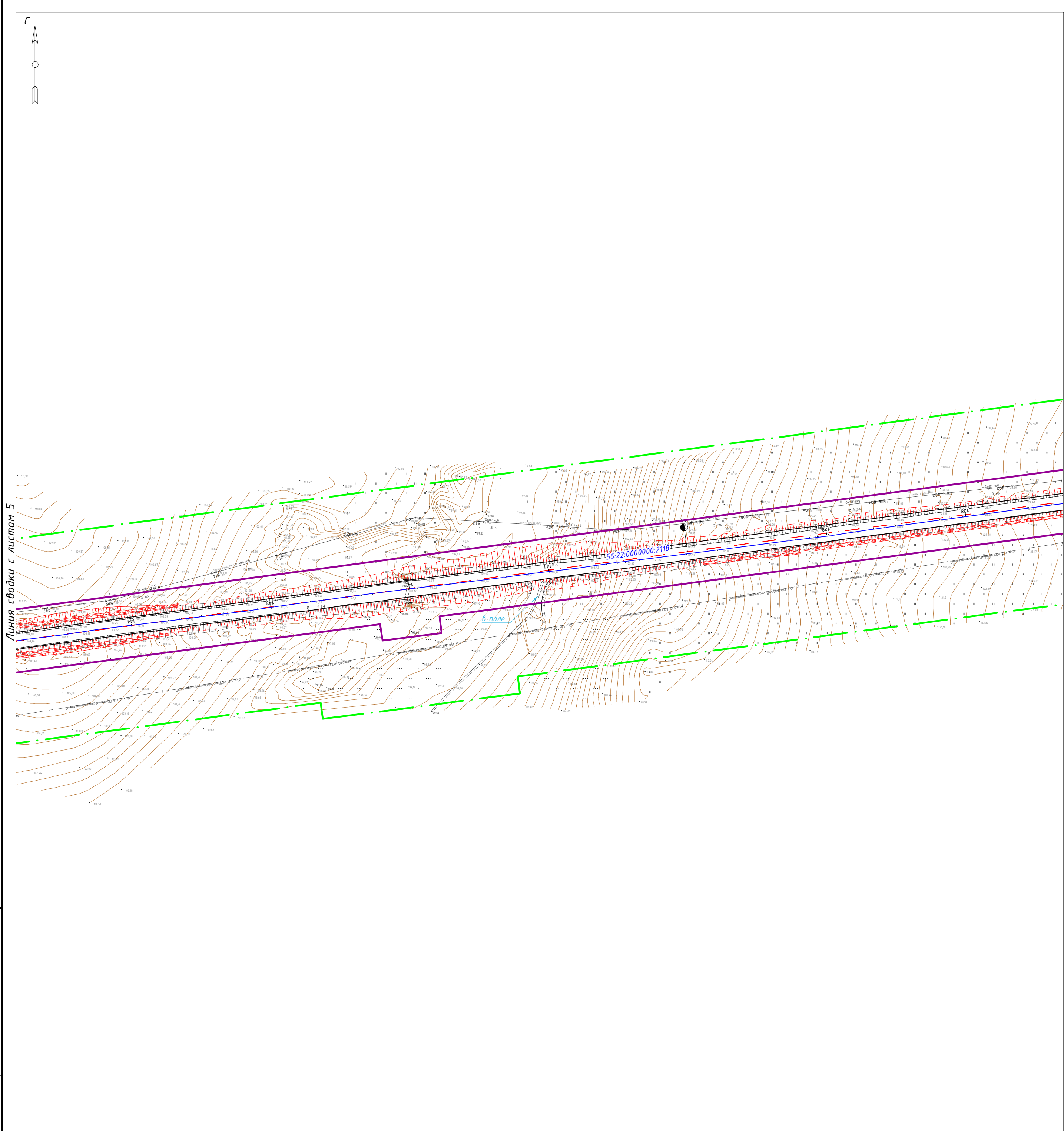


Схема сводки листов

1

2

3

4

5

6

7

8

9

10

11

12

13

14

15

16

17

18

19

20

21

22

23


24

Примечания:
Размещение линейных объектов, подлежащих реконструкции в связи с изменением их местоположения, проектом не предусмотрено.
Имеется пересечение с автодорогой местного значения (ул. Нагорная, п. Курлин) с кадастровым номером ОКС 56:22:0000000:14.31. Проектом предусмотрена организация съезда на 30 м восточнее в связи с близким расположением опоры ЛЭП. В отношении автодороги местного значения (ул. Нагорная, п. Курлин) с кадастровым номером ОКС 56:22:0000000:14.31 необходимо предусмотреть дальнейшее уточнение местоположения ОКС в связи с несоответствием фактического местоположения автодороги и местоположения ОКС с кадастровым номером 56:22:0000000:14.31.
В границах территории, в отношении которой осуществляется подготовка проекта планировки отсутствуют:
– линии внутриквартальных проездов и проходов в границах территории общего пользования, границы зон действия публичных сервитутов;
– входы (выходы) подземного общественного пассажирского транспорта;
– хозяйственные проезды и скотопрогоны, сооружения для перехода диких животных;
– иные объекты транспортной инфраструктуры с учетом существующих и прогнозных потребностей в транспортном обеспечении территории, в том числе вдольтрассовые проезды.

Условные обозначения				
	– границы территории, в отношении которой осуществляется подготовка проекта планировки			
	– граница зоны планируемого размещения объекта регионального значения			
	Реконструкция автомобильной дороги Таловое – Курлин на участке Курлин-Большой Зайкин в Первомайском районе Оренбургской области			
	– пикетаж			
	– контуры существующих сохраняемых ОКС			
	– контуры существующих ОКС подлежащих сносу и (или) демонтажу			
	– тротуары			
	– пешеходный переход			
	– мостовые сооружения			
	– остановочный пункт			
	– конструктивные решения			

						331–22.03.02–ППиМТ			
						Реконструкция автомобильной дороги Таловое – Курлин на участке Курлин-Большой Зайкин в Первомайском районе Оренбургской области			
Изм.	Кол. уч.	Лист	№ док.	Подп.	Дата		Стадия	Лист	Листов
Проверил		Пигарев			12.22	Документация по планировке территории. Материалы по обоснованию проекта планировки территории. Графическая часть	П	6	24
						Схема конструктивных и планировочных решений	ООО “Региональный кадастровый центр”		
Разработал		Файзуллин			12.22	M1:2000			

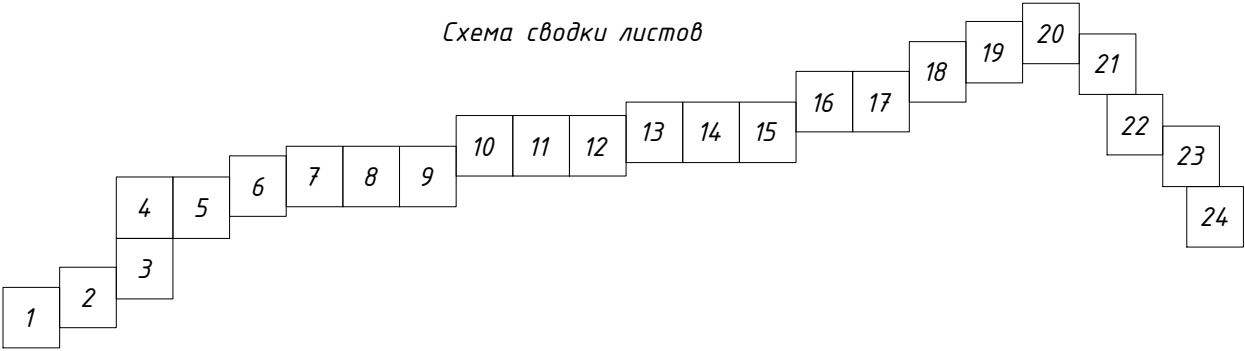
Линия сводки с листом 6



Линия сводки с листом 8

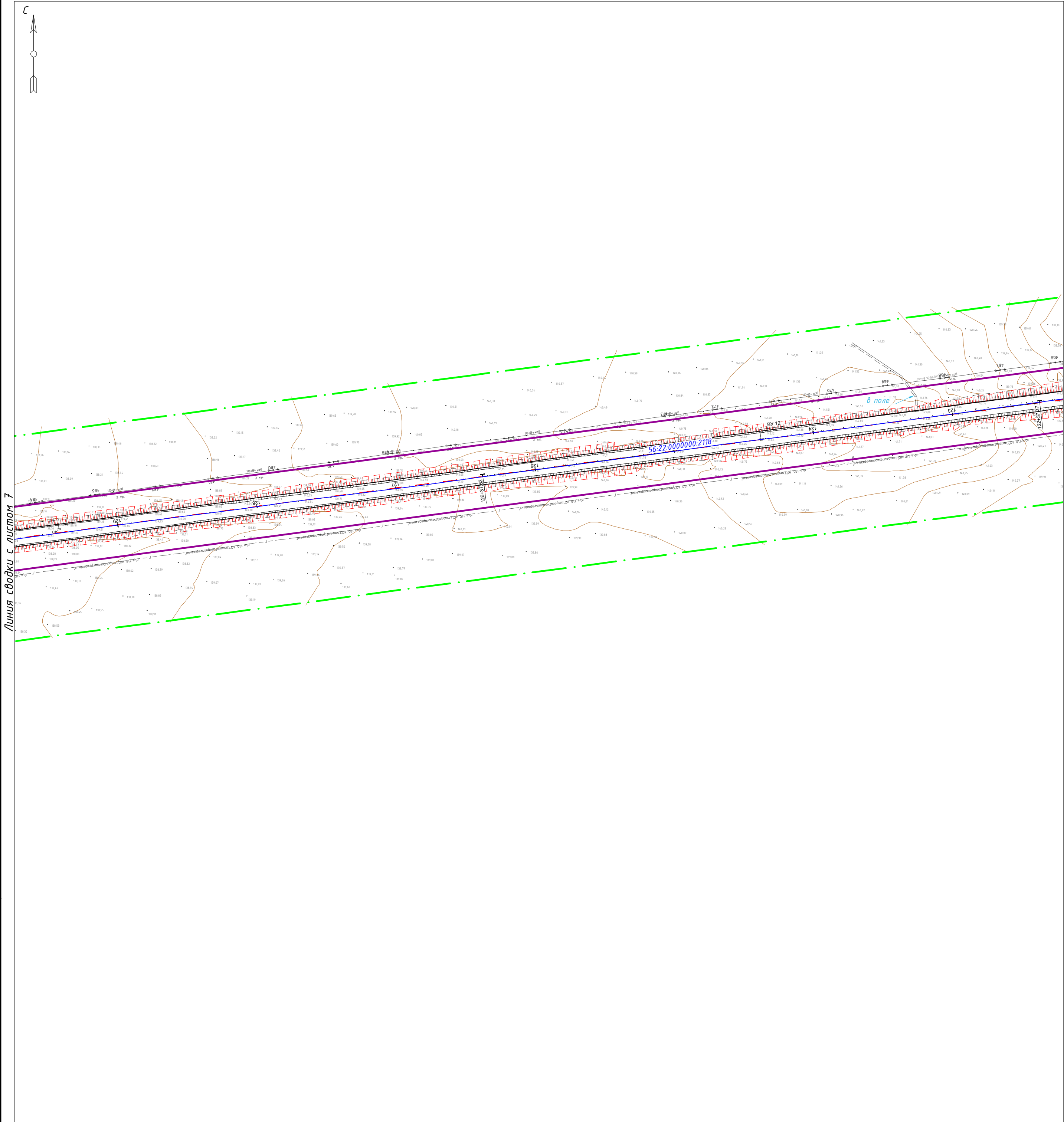


Схема сводки листов



Примечания:
Размещение линейных объектов, подлежащих реконструкции в связи с изменением их местоположения, проектом не предусмотрено.
Имеется пересечение с автодорогой местного значения (ул. Нагорная, п. Курлин) с кадастровым номером ОКС 56:22:0000000:1431. Проектом предусмотрена организация съезда на 30 м восточнее в связи с близким расположением опоры ЛЭП. В отношении автодороги местного значения (ул. Нагорная, п. Курлин) с кадастровым номером ОКС 56:22:0000000:1431 необходимо предусмотреть дальнейшее уточнение местоположения ОКС в связи с несоответствием фактического местоположения автодороги и местоположения ОКС с кадастровым номером 56:22:0000000:1431.
В границах территории, в отношении которой осуществляется подготовка проекта планировки отсутствуют:
- линии внутриквартальных проездов и проходов в границах территории общего пользования, границы зон действия публичных сервитутов;
- входы (выходы) подземного общественного пассажирского транспорта;
- хозяйственные проезды и скотопрогоны, сооружения для перехода диких животных;
- иные объекты транспортной инфраструктуры с учетом существующих и прогнозных потребностей в транспортном обеспечении территории, в том числе вдольтрассовые проезды.

Условные обозначения						
	- границы территории, в отношении которой осуществляется подготовка проекта планировки					
	- граница зоны планируемого размещения объекта регионального значения					
Реконструкция автомобильной дороги Таловое - Курлин на участке Курлин-Большой Зайкин в Первомайском районе Оренбургской области						
	- пикетаж					
	- контуры существующих сохраняемых ОКС					
	- контуры существующих ОКС подлежащих сносу и (или) демонтажу					
	- тротуары					
	- пешеходный переход					
	- мостовые сооружения					
	- остановочный пункт					
	- конструктивные решения					
331-22.03.02-ППиМТ						
Реконструкция автомобильной дороги Таловое - Курлин на участке Курлин-Большой Зайкин в Первомайском районе Оренбургской области						
Изм.	Кол. уч.	Лист	№ док.	Подп.	Дата	
Проверил	Пигарев		12.22	Документация по планировке территории. Материалы по обоснованию проекта планировки территории. Графическая часть		
				Стадия	Лист	Листов
				П	7	24
				Схема конструктивных и планировочных решений		
				М1:2000		
Разработал	Файзуллин		12.22	ООО "Региональный кадастровый центр"		



С

↑

○

↑

Схема сводки листов

1

2

3

4

5

6

7

8

9

10

11

12

13

14

15

16

17

18

19

20

21

22

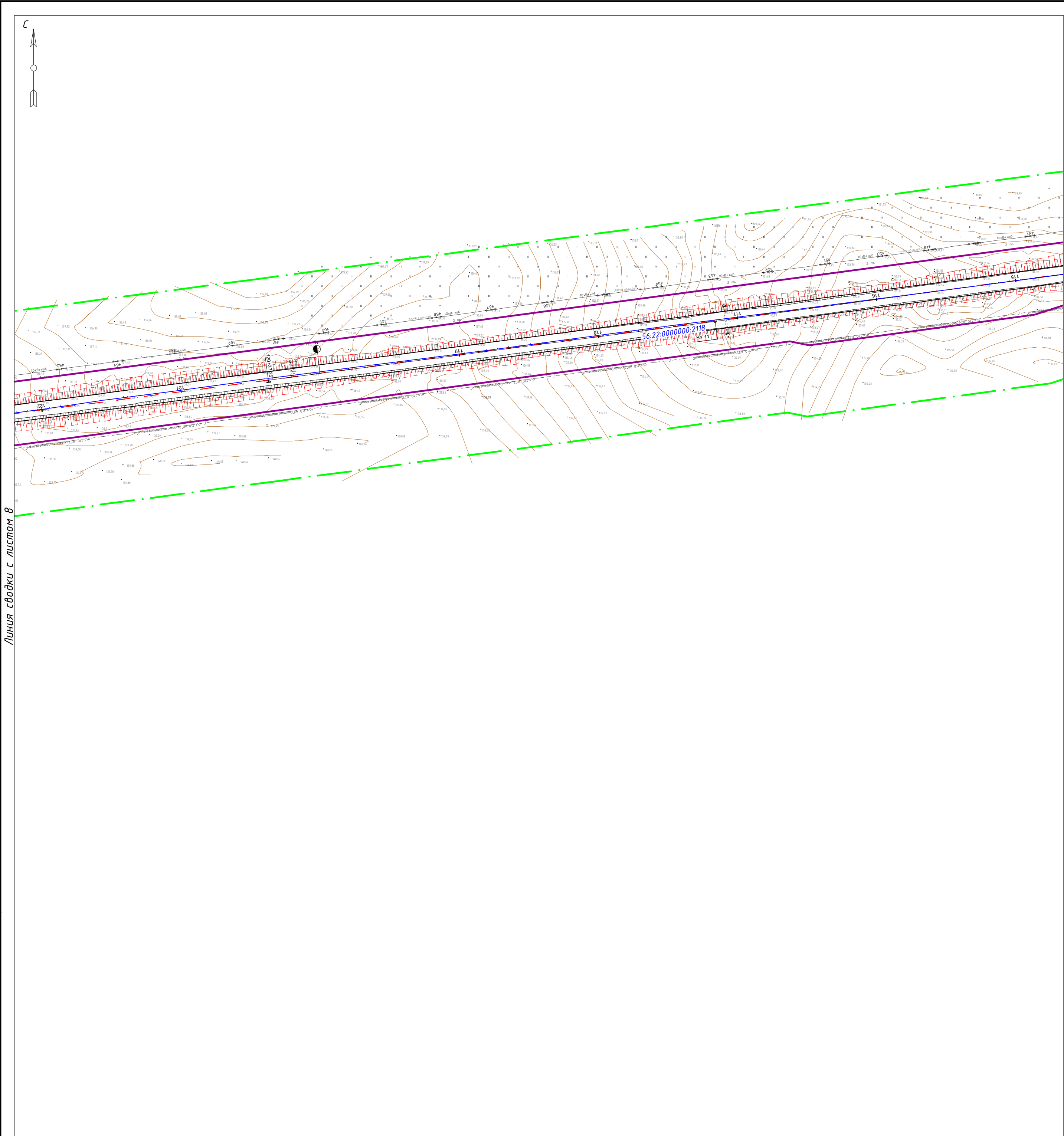
23

24

Примечания:
Размещение линейных объектов, подлежащих реконструкции в связи с изменением их местоположения, проектом не предусмотрено.
Имеется пересечение с автодорогой местного значения (ул. Нагорная, п. Курлин) с кадастровым номером ОКС 56:22:0000000:1431. Проектом предусмотрена организация съезда на 30 м восточнее в связи с близким расположением опоры ЛЭП. В отношении автодороги местного значения (ул. Нагорная, п. Курлин) с кадастровым номером ОКС 56:22:0000000:1431 необходимо предусмотреть дальнейшее уточнение местоположения ОКС в связи с несоответствием фактического местоположения автодороги и местоположения ОКС с кадастровым номером 56:22:0000000:1431.
В границах территории, в отношении которой осуществляется подготовка проекта планировки отсутствуют:
- линии внутриквартальных проездов и проходов в границах территории общего пользования, границы зон действия публичных сервитутов;
- входы (выходы) подземного общественного пассажирского транспорта;
- хозяйственные проезды и скотопрогоны, сооружения для перехода диких животных;
- иные объекты транспортной инфраструктуры с учетом существующих и прогнозных потребностей в транспортном обеспечении территории, в том числе вдольтрассовые проезды.

Условные обозначения	
	- границы территории, в отношении которой осуществляется подготовка проекта планировки
	- граница зоны планируемого размещения объекта регионального значения
	- Реконструкция автомобильной дороги Таловое - Курлин на участке Курлин-Большой Зайкин в Первомайском районе Оренбургской области
	- пикетаж
	- контуры существующих сохраняемых ОКС
	- контуры существующих ОКС подлежащих сносу и (или) демонтажу
	- тротуары
	- пешеходный переход
	- мостовые сооружения
	- остановочный пункт
	- конструктивные решения

						331-22.03.02-ППиМТ			
						Реконструкция автомобильной дороги Таловое - Курлин на участке Курлин-Большой Зайкин в Первомайском районе Оренбургской области			
Изм.	Кол. уч.	Лист	№ док.	Подп.	Дата	Документация по планировке территории. Материалы по обоснованию проекта планировки территории. Графическая часть	Стадия	Лист	Листов
Проверил		Пигарев			12.22		П	8	24
						Схема конструктивных и планировочных решений М1:2000	000 "Региональный кадастровый центр"		
Разработал	Файзуллин				12.22				



С

Схема сводки листов

1 2 3 4 5 6 7 8 9 10 11 12 13 14 15 16 17 18 19 20 21 22 23 24

Примечания:

Размещение линейных объектов, подлежащих реконструкции в связи с изменением их местоположения, проектом не предусмотрено.

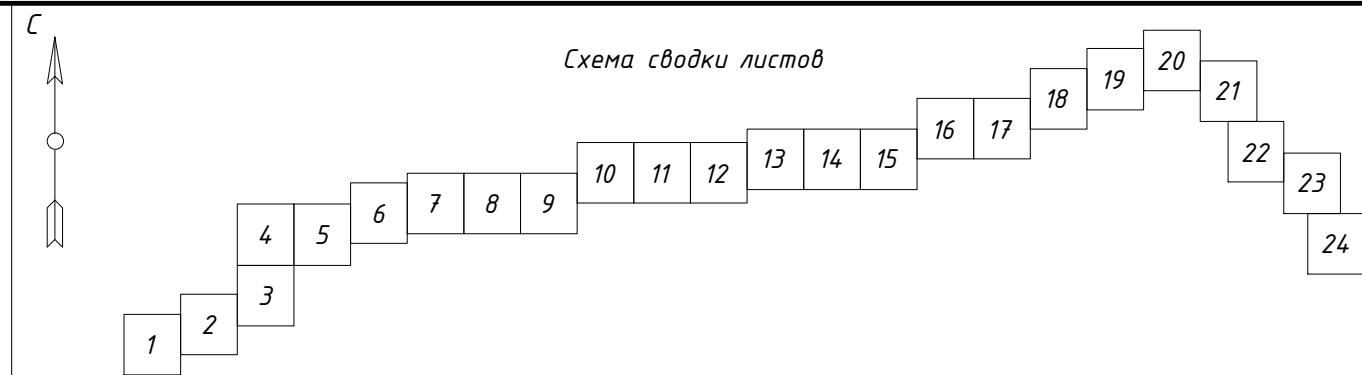

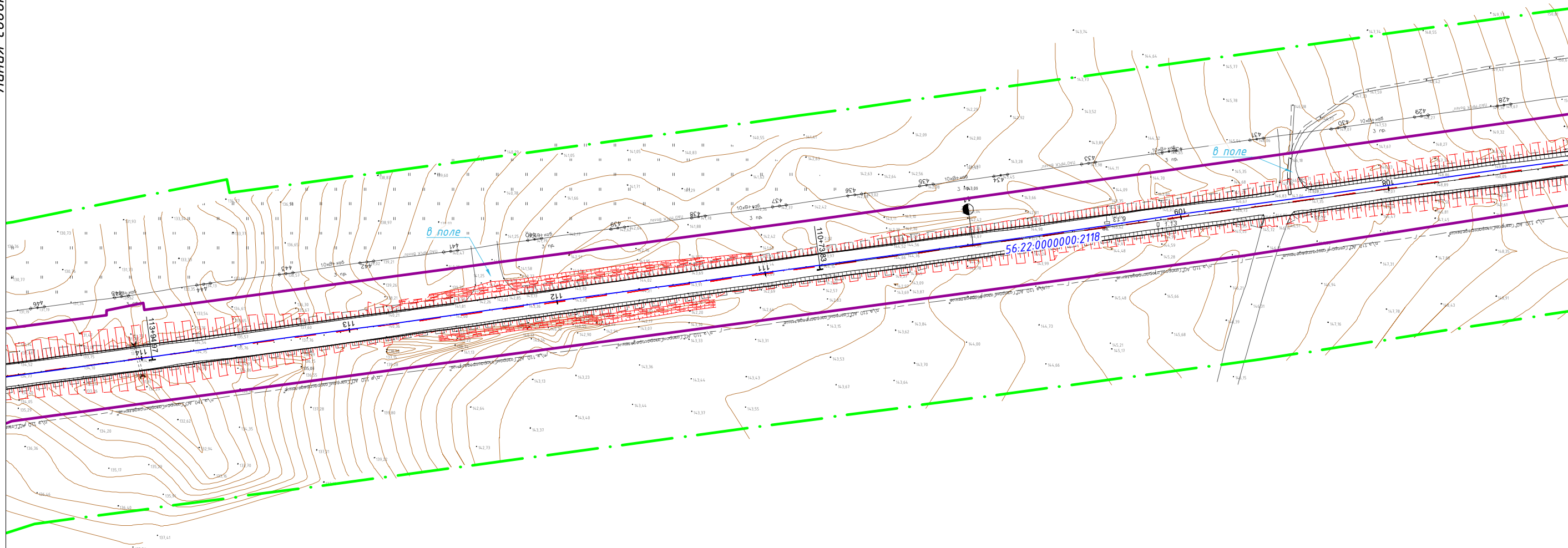

Имеется пересечение с автодорогой местного значения (ул. Нагорная, п. Курлин) с кадастровым номером ОКС 56:22:0000000:1431. Проектом предусмотрена организация съезда на 30 м восточнее в связи с близким расположением опоры ЛЭП. В отношении автодороги местного значения (ул. Нагорная, п. Курлин) с кадастровым номером ОКС 56:22:0000000:1431 необходимо предусмотреть дальнейшее уточнение местоположения ОКС в связи с несоответствием фактического местоположения автодороги и местоположения ОКС с кадастровым номером 56:22:0000000:1431.

В границах территории, в отношении которой осуществляется подготовка проекта планировки отсутствуют:

- линии внутриквартальных проездов и проходов в границах территории общего пользования, границы зон действия публичных сервитутов;
- входы (выходы) подземного общественного пассажирского транспорта;
- хозяйственные проезды и скотопрогоны, сооружения для перехода диких животных;
- иные объекты транспортной инфраструктуры с учетом существующих и прогнозных потребностей в транспортном обеспечении территории, в том числе вдольтрассовые проезды.

Условные обозначения				
	- границы территории, в отношении которой осуществляется подготовка проекта планировки			
	- граница зоны планируемого размещения объекта регионального значения			
	Реконструкция автомобильной дороги Таловое - Курлин на участке Курлин-Большой Зайкин в Первомайском районе Оренбургской области			
	- пикетаж			
	- контуры существующих сохраняемых ОКС			
	- контуры существующих ОКС подлежащих сносу и (или) демонтажу			
	- тротуары			
	- пешеходный переход			
	- мостовые сооружения			
	- остановочный пункт			
	- конструктивные решения			

						331-22.03.02-ППиМТ				
						Реконструкция автомобильной дороги Таловое - Курлин на участке Курлин-Большой Зайкин в Первомайском районе Оренбургской области				
Изм.	Кол. уч.	Лист	№ док.	Подп.	Дата	Документация по планировке территории. Материалы по обоснованию проекта планировки территории. Графическая часть		Стадия	Лист	Листов
Проверил				Пигарев	12.22			П	9	24
						Схема конструктивных и планировочных решений		000 "Региональный кадастровый центр"		
Разработал				Файзуллин	12.22	М1:2000				



Примечания:












Размещение линейных объектов, подлежащих реконструкции в связи с изменением их местоположения, проектом не предусмотрено.



Имеется пересечение с автодорогой местного значения (ул. Нагорная, п. Курлин) с кадастровым номером ОКС 56:22:0000000:1431. Проектом предусмотрена организация съезда на 30 м восточнее в связи с близким расположением опоры ЛЭП. В отношении автодороги местного значения (ул. Нагорная, п. Курлин) с кадастровым номером ОКС 56:22:0000000:1431 необходимо предусмотреть дальнейшее уточнение местоположения ОКС в связи с несоответствием фактического местоположения автодороги и местоположения ОКС с кадастровым номером 56:22:0000000:1431.

В границах территории, в отношении которой осуществляется подготовка проекта планировки отступают:

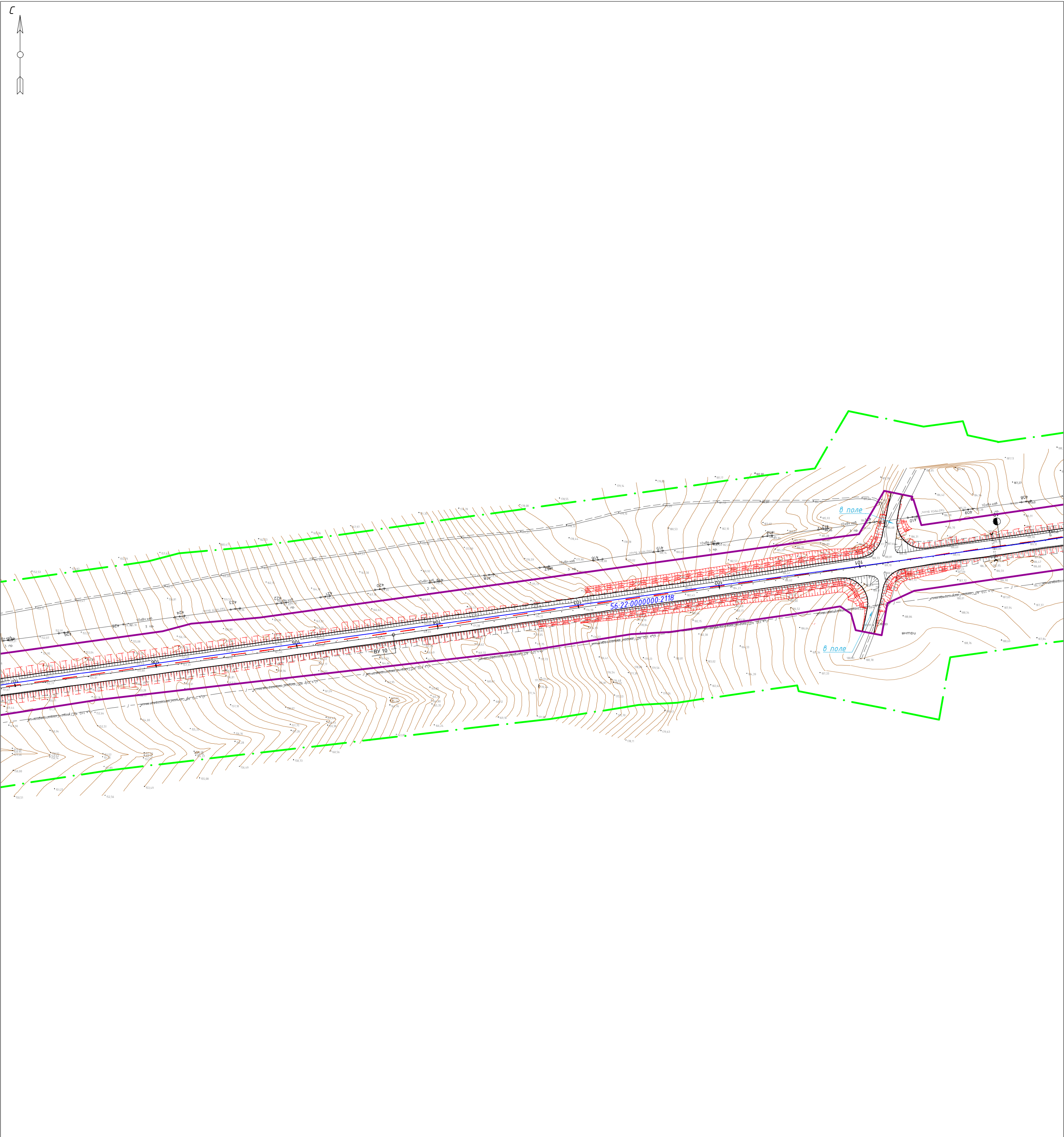
- линии внутриквартальных проездов и проходов в границах территории общего пользования, границы зон действия публичных сервитутов;
- входы (выходы) подземного общественного пассажирского транспорта;
- хозяйственные проезды и скотопрогоны, сооружения для перехода диких животных;
- иные объекты транспортной инфраструктуры с учетом существующих и прогнозируемых потребностей в транспортном обеспечении территории, в том числе вдольрасходные проезды.

Условные обозначения

- | | |
|---|---|
|  | - границы территории, в отношении которой осуществляется подготовка проекта планировки |
|  | - граница зоны планируемого размещения объекта регионального значения |
|  | - Реконструкция автомобильной дороги Таловое - Курлин на участке Курлин-Большой Зайкин в Первомайском районе Оренбургской области |
|  | - пикетаж |
|  | - контуры существующих сохраняемых ОКС |
|  | - контуры существующих ОКС подлежащих сносу и (или) демонтажу |
|  | - тротуары |
|  | - пешеходный переход |
|  | - мостовые сооружения |
|  | - остановочный пункт |
|  | - конструктивные решения |

						331-22.03.02-ППиМТ			
						Реконструкция автомобильной дороги Таловое – Курлин на участке Курлин-Большой Зайкин в Первомайском районе Оренбургской области			
Изм.	Кол. уч.	Лист	№ док.	Подп.	Дата				
						Документация по планировке территории. Материалы по обоснованию проекта планировки территории. Графическая часть	Стадия	Лист	Листов
Проверил	Пигарев				12.22		П	10	24
						Схема конструктивных и планировочных решений М1:2000	ООО "Региональный кадастровый центр"		
Разработал	Файзуллин				12.22				

Линия сводки с листом 10



Линия сводки с листом 12

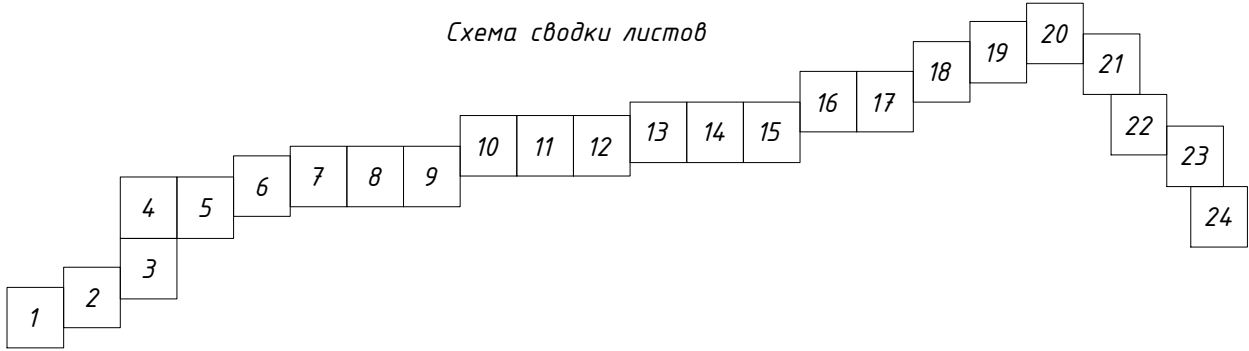
Примечания:
Размещение линейных объектов, подлежащих реконструкции в связи с изменением их местоположения, проектом не предусмотрено.
Имеется пересечение с автодорогой местного значения (ул. Нагорная, п. Курлин) с кадастровым номером ОКС 56:22:0000000:1431. Проектом предусмотрена организация съезда на 30 м восточнее в связи с близким расположением опоры ЛЭП. В отношении автодороги местного значения (ул. Нагорная, п. Курлин) с кадастровым номером ОКС 56:22:0000000:1431 необходимо предусмотреть дальнейшее уточнение местоположения ОКС в связи с несоответствием фактического местоположения автодороги и местоположения ОКС с кадастровым номером 56:22:0000000:1431.
В границах территории, в отношении которой осуществляется подготовка проекта планировки отсутствуют:
- линии внутриквартальных проездов и проходов в границах территории общего пользования, границы зон действия публичных сервитутов;
- входы (выходы) подземного общественного пассажирского транспорта;
- хозяйственные проезды и скотопрогоны, сооружения для перехода диких животных;
- иные объекты транспортной инфраструктуры с учетом существующих и прогнозных потребностей в транспортном обеспечении территории, в том числе вдольтрассовые проезды.

Условные обозначения	
	- границы территории, в отношении которой осуществляется подготовка проекта планировки
	- граница зоны планируемого размещения объекта регионального значения
	Реконструкция автомобильной дороги Таловое - Курлин на участке Курлин-Большой Зайкин в Первомайском районе Оренбургской области
	- пикетаж
	- контуры существующих сохраняемых ОКС
	- контуры существующих ОКС подлежащих сносу и (или) демонтажу
	- тротуары
	- пешеходный переход
	- мостовые сооружения
	- остановочный пункт
	- конструктивные решения

						331-22.03.02-ППиМТ			
						Реконструкция автомобильной дороги Таловое – Курлин на участке Курлин-Большой Зайкин в Первомайском районе Оренбургской области			
Изм.	Кол. уч.	Лист	№ док.	Подп.	Дата	Документация по планировке территории. Материалы по обоснованию проекта планировки территории. Графическая часть	Стадия	Лист	Листов
Проверил		Пигарев			12.22		П	11	24
						Схема конструктивных и планировочных решений М1:2000	ООО "Региональный кадастровый центр"		
Разработал	Файзуллин				12.22				



Схема сводки листов



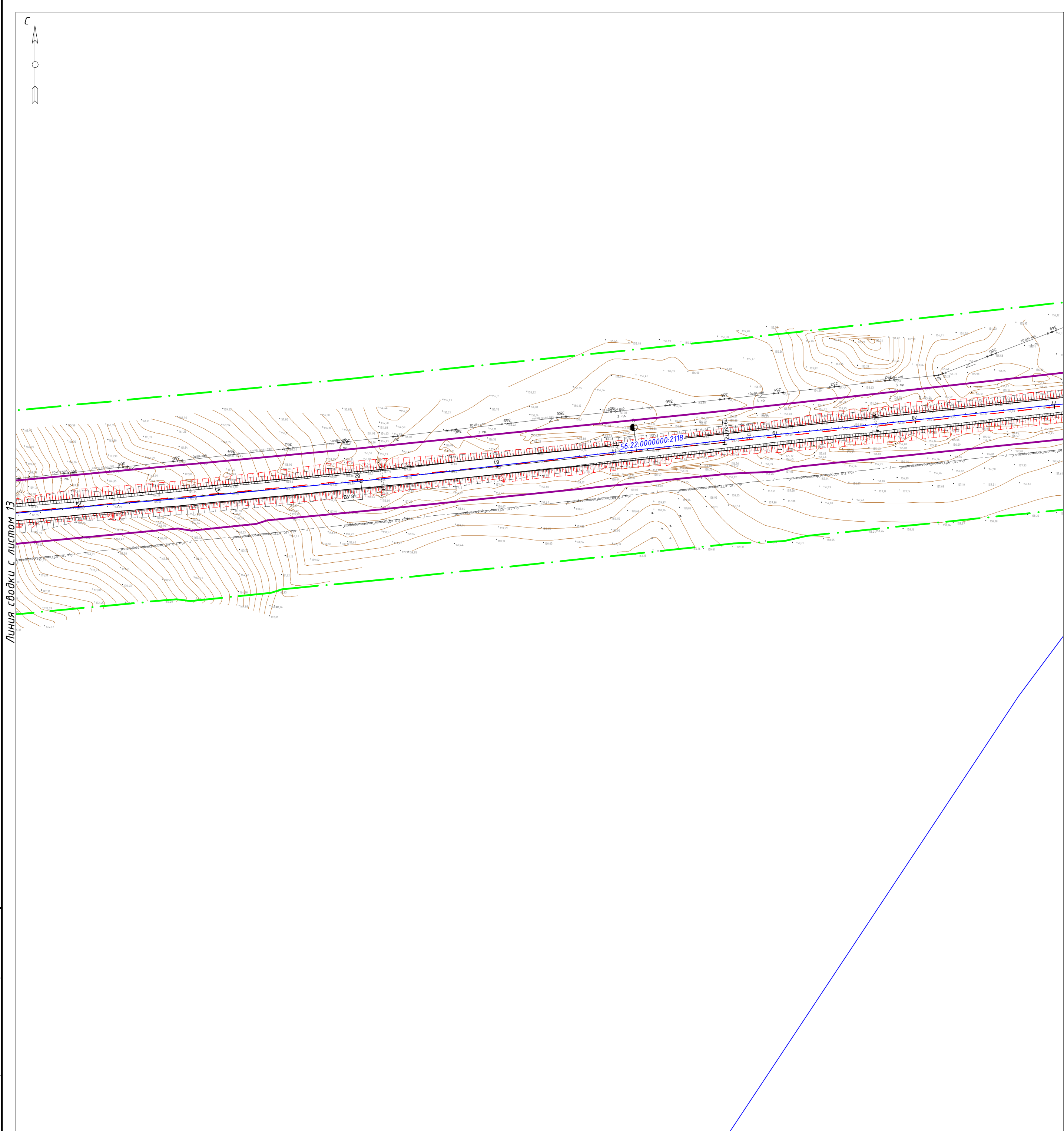


Схема сводки листов

1

2

3

4

5

6

7

8

9

10

11

12

13

14

15

16

17

18

19

20

21

22

23

24

Примечания:

Размещение линейных объектов, подлежащих реконструкции в связи с изменением их местоположения, проектом не предусмотрено.

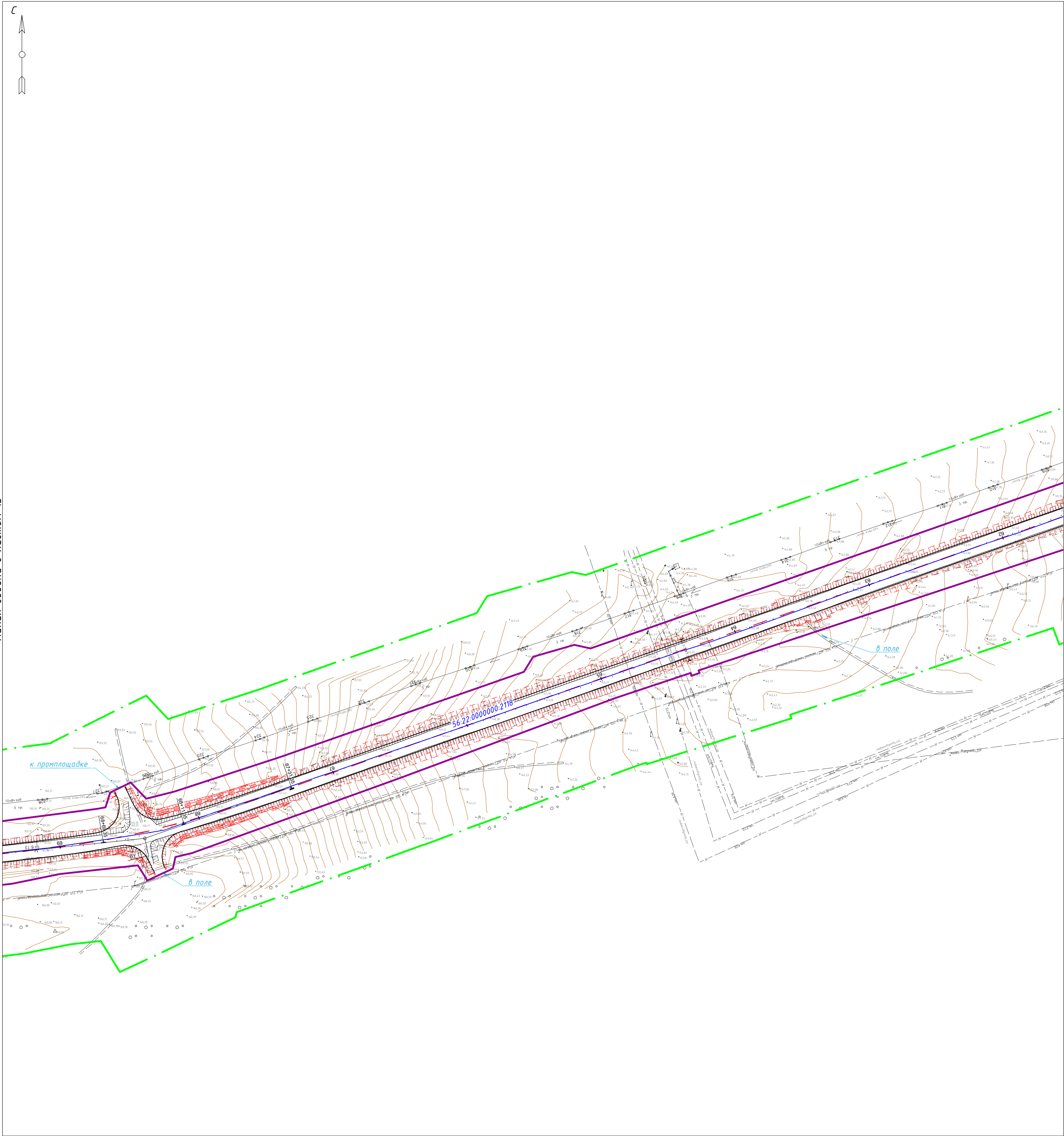
Имеется пересечение с автодорогой местного значения (ул. Нагорная, п. Курлин) с кадастровым номером ОКС 56:22:0000000:1431. Проектом предусмотрена организация съезда на 30 м восточнее в связи с близким расположением опоры ЛЭП. В отношении автодороги местного значения (ул. Нагорная, п. Курлин) с кадастровым номером ОКС 56:22:0000000:1431 необходимо предусмотреть дальнейшее уточнение местоположения ОКС в связи с несоответствием фактического местоположения автодороги и местоположения ОКС с кадастровым номером 56:22:0000000:1431.

В границах территории, в отношении которой осуществляется подготовка проекта планировки отсутствуют:

- линии внутриквартальных проездов и проходов в границах территории общего пользования, границы зон действия публичных сервитутов;
- входы (выходы) подземного общественного пассажирского транспорта;
- хозяйственные проезды и скотопрогоны, сооружения для перехода диких животных;
- иные объекты транспортной инфраструктуры с учетом существующих и прогнозных потребностей в транспортном обеспечении территории, в том числе вдольтрассовые проезды.

Условные обозначения					
	- границы территории, в отношении которой осуществляется подготовка проекта планировки				
	- граница зоны планируемого размещения объекта регионального значения				
	Реконструкция автомобильной дороги Таловое - Курлин на участке Курлин-Большой Зайкин в Первомайском районе Оренбургской области				
	- пикетаж				
	- контуры существующих сохраняемых ОКС				
	- контуры существующих ОКС подлежащих сносу и (или) демонтажу				
	- тротуары				
	- пешеходный переход				
	- мостовые сооружения				
	- остановочный пункт				
	- конструктивные решения				

						331-22.03.02-ППиМТ			
						Реконструкция автомобильной дороги Таловое - Курлин на участке Курлин-Большой Зайкин в Первомайском районе Оренбургской области			
Изм.	Кол. уч.	Лист	№ док.	Подп.	Дата	Документация по планировке территории. Материалы по обоснованию проекта планировки территории. Графическая часть	Стадия	Лист	Листов
Проверил		Пигарев			12.22		П	14	24
						Схема конструктивных и планировочных решений	ООО "Региональный кадастровый центр"		
Разработал	Файзуллин				12.22				



С

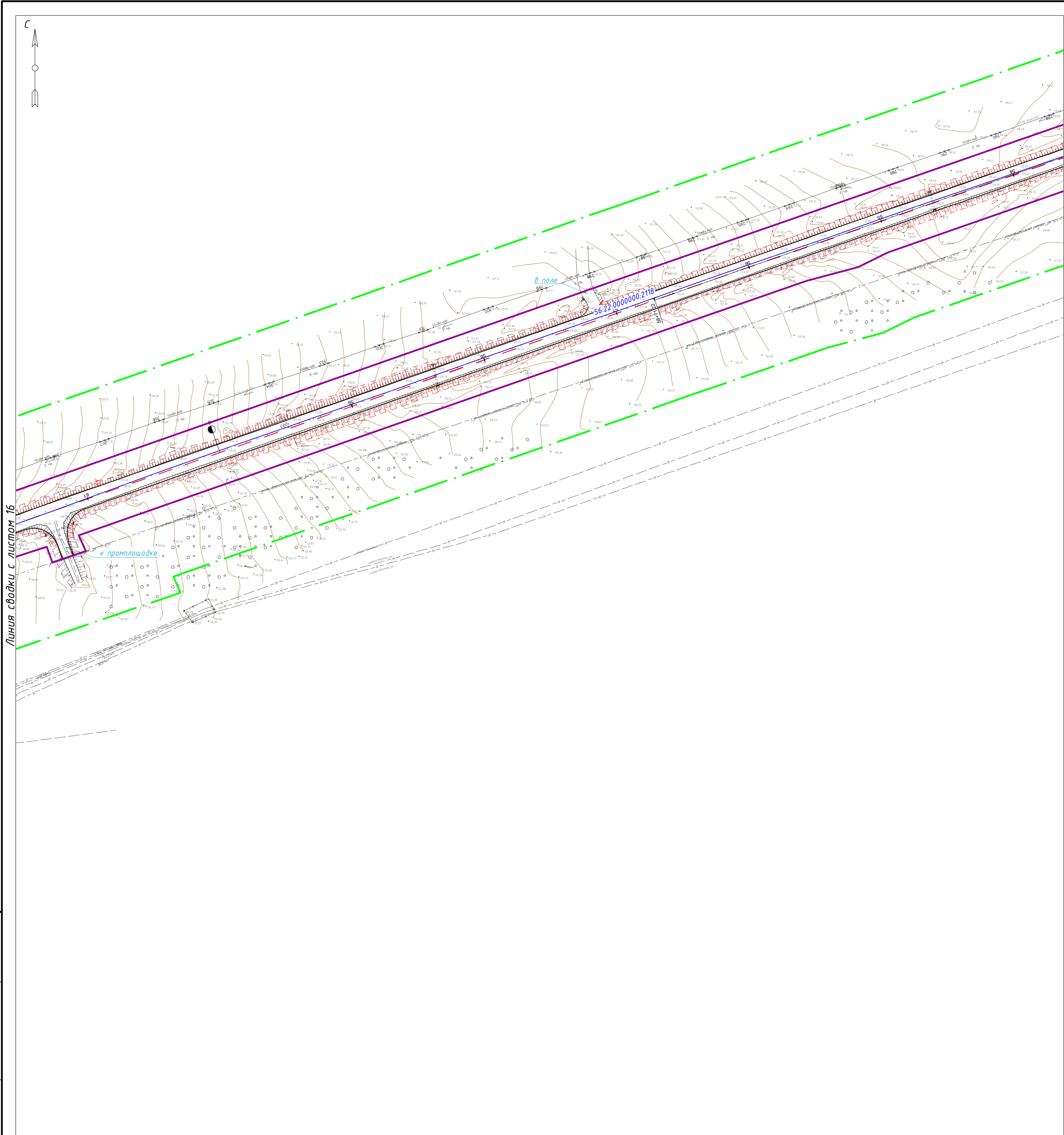
Схема сводки листов

1 2 3 4 5 6 7 8 9 10 11 12 13 14 15 16 17 18 19 20 21 22 23 24

Примечания:
Размещение линейных объектов, подлежащих реконструкции в связи с изменением их местоположения, проектом не предусмотрено.
Имеется пересечение с автодорогой местного значения (ул. Нагорная, п. Курлин) с кадастровым номером ОКС 56:22:0000000:1431. Проектом предусмотрена организация съезда на 30 м восточнее в связи с близким расположением опоры ЛЭП. В отношении автодороги местного значения (ул. Нагорная, п. Курлин) с кадастровым номером ОКС 56:22:0000000:1431 необходимо предусмотреть дальнейшее уточнение местоположения ОКС в связи с несоответствием фактического местоположения автодороги и местоположения ОКС с кадастровым номером 56:22:0000000:1431.
В границах территории, в отношении которой осуществляется подготовка проекта планировки отсутствуют:
- линии внутриквартальных проездов и проходов в границах территории общего пользования, границы зон действия публичных сервитутов;
- входы (выходы) подземного общественного пассажирского транспорта;
- хозяйственные проезды и скотопрогоны, сооружения для перехода диких животных;
- иные объекты транспортной инфраструктуры с учетом существующих и прогнозных потребностей в транспортном обеспечении территории, в том числе вдольтрассовые проезды.

Условные обозначения				
	- границы территории, в отношении которой осуществляется подготовка проекта планировки			
	- граница зоны планируемого размещения объекта регионального значения			
	Реконструкция автомобильной дороги Таловое - Курлин на участке Курлин-Большой Зайкин в Первомайском районе Оренбургской области			
	- пикетаж			
	- контуры существующих сохраняемых ОКС			
	- контуры существующих ОКС подлежащих сносу и (или) демонтажу			
	- тротуары			
	- пешеходный переход			
	- мостовые сооружения			
	- остановочный пункт			
	- конструктивные решения			

						331-22.03.02-ППУМТ			
						Реконструкция автомобильной дороги Таловое - Курлин на участке Курлин-Большой Зайкин в Первомайском районе Оренбургской области			
Изм.	Кол. уч.	Лист	№ док.	Подп.	Дата	Документация по планировке территории. Материалы по обоснованию проекта планировки территории. Графическая часть	Стадия	Лист	Листов
Проверил		Пигарев			12.22		П	16	24
						Схема конструктивных и планировочных решений М1:2000	ООО "Региональный кадастровый центр"		
Разработал		Файзуллин			12.22				



С

Схема сводки листов

1 2 3 4 5 6 7 8 9 10 11 12 13 14 15 16 17 18 19 20 21 22 23 24

Линия сводки с листом 16

Линия сводки с листом 18

Примечания:

Размещение линейных объектов, подлежащих реконструкции в связи с изменением их местоположения, проектом не предусмотрено.

Имеется пересечение с автодорогой местного значения (ул. Нагорная, п. Курлин) с кадастровым номером ОКС 56:22:0000000:14.31. Проектом предусмотрена организация съезда на 30 м восточнее в связи с близким расположением опоры ЛЭП. В отношении автодороги местного значения (ул. Нагорная, п. Курлин) с кадастровым номером ОКС 56:22:0000000:14.31 необходимо предусмотреть дальнейшее уточнение местоположения ОКС в связи с несоответствием фактического местоположения автодороги и местоположения ОКС с кадастровым номером 56:22:0000000:14.31.

В границах территории, в отношении которой осуществляется подготовка проекта планировки отсутствуют:

-

линии внутриквартальных проездов и проходов в границах территории общего пользования, границы зон действия публичных сервитутов;

-

входы (выходы) подземного общественного пассажирского транспорта;

-

хозяйственные проезды и скотопрогоны, сооружения для перехода диких животных;

-

иные объекты транспортной инфраструктуры с учетом существующих и прогнозных потребностей в транспортном обеспечении территории, в том числе вдольтрассовые проезды.

Условные обозначения

—

границы территории, в отношении которой осуществляется подготовка проекта планировки

—

граница зоны планируемого размещения объекта регионального значения

—

Реконструкция автомобильной дороги Таловое - Курлин на участке Курлин-Большой Зайкин в Первомайском районе Оренбургской области

↑

пикетаж

—

контуры существующих сохраняемых ОКС

× × ×

контуры существующих ОКС подлежащих сносу и (или) демонтажу

—

тротуары

—

пешеходный переход

—

мостовые сооружения


—

остановочный пункт

—

конструктивные решения

						331-22.03.02-ППиМТ				
						Реконструкция автомобильной дороги Таловое - Курлин на участке Курлин-Большой Зайкин в Первомайском районе Оренбургской области				
Изм.	Кол. уч.	Лист	№ док.	Подп.	Дата					
Проверил		Пигарев			12.22	Документация по планировке территории. Материалы по обоснованию проекта планировки территории. Графическая часть		Стадия	Лист	Листов
						Схема конструктивных и планировочных решений		П	17	24
Разработал	Файзуллин				12.22	М1:2000		ООО "Региональный кадастровый центр"		



С

Схема сводки листов

1

2

3

4

5

6

7

8

9

10

11

12

13

14

15

16

17

18

19

20

21

22

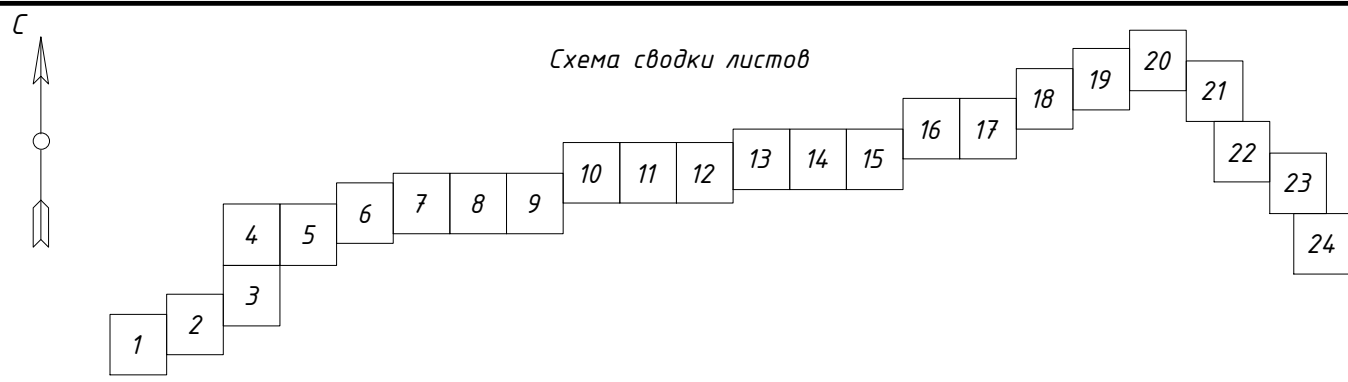

23

24

Примечания:
Размещение линейных объектов, подлежащих реконструкции в связи с изменением их местоположения, проектом не предусмотрено.
Имеется пересечение с автодорогой местного значения (ул. Нагорная, п. Курлин) с кадастровым номером ОКС 56:22:0000000:1431. Проектом предусмотрена организация съезда на 30 м восточнее в связи с близким расположением опоры ЛЭП. В отношении автодороги местного значения (ул. Нагорная, п. Курлин) с кадастровым номером ОКС 56:22:0000000:1431 необходимо предусмотреть дальнейшее уточнение местоположения ОКС в связи с несоответствием фактического местоположения автодороги и местоположения ОКС с кадастровым номером 56:22:0000000:1431.
В границах территории, в отношении которой осуществляется подготовка проекта планировки отсутствуют:
- линии внутриквартальных проездов и проходов в границах территории общего пользования, границы зон действия публичных сервитутов;
- входы (выходы) подземного общественного пассажирского транспорта;
- хозяйственные проезды и скотопрогоны, сооружения для перехода диких животных;
- иные объекты транспортной инфраструктуры с учетом существующих и прогнозных потребностей в транспортном обеспечении территории, в том числе вдольтрассовые проезды.


Условные обозначения	
	- границы территории, в отношении которой осуществляется подготовка проекта планировки
	- граница зоны планируемого размещения объекта регионального значения
	- Реконструкция автомобильной дороги Таловое - Курлин на участке Курлин-Большой Зайкин в Первомайском районе Оренбургской области
	- пикетаж
	- контуры существующих сохраняемых ОКС
	- контуры существующих ОКС подлежащих сносу и (или) демонтажу
	- тротуары
	- пешеходный переход
	- мостовые сооружения
	- остановочный пункт
	- конструктивные решения

						331-22.03.02-ППиМТ			
						Реконструкция автомобильной дороги Таловое - Курлин на участке Курлин-Большой Зайкин в Первомайском районе Оренбургской области			
Изм.	Кол. уч.	Лист	№ док.	Подп.	Дата	Документация по планировке территории. Материалы по обоснованию проекта планировки территории. Графическая часть	Стадия	Лист	Листов
Проверил		Пигарев			12.22		П	18	24
						Схема конструктивных и планировочных решений М1:2000	ООО "Региональный кадастровый центр"		
Разработал	Файзуллин				12.22				



Примечания:
Размещение линейных объектов, подлежащих реконструкции в связи с изменением их местоположения, проектом не предусмотрено.
Имеется пересечение с автодорогой местного значения (ул. Нагорная, п. Курлин) с кадастровым номером ОКС 56:22:0000000:1431. Проектом предусмотрена организация съезда на 30 м восточнее в связи с близким расположением опоры ЛЭП. В отношении автодороги местного значения (ул. Нагорная, п. Курлин) с кадастровым номером ОКС 56:22:0000000:1431 необходимо предусмотреть дальнейшее уточнение местоположения ОКС в связи с несоответствием фактического местоположения автодороги и местоположения ОКС с кадастровым номером 56:22:0000000:1431.
В границах территории, в отношении которой осуществляется подготовка проекта планировки отсутствуют:
- линии внутриквартальных проездов и проходов в границах территории общего пользования, границы зон действия публичных сервитутов;
- входы (выходы) подземного общественного пассажирского транспорта;
- хозяйственные проезды и скотопрогоны, сооружения для перехода диких животных;
- иные объекты транспортной инфраструктуры с учетом существующих и прогнозных потребностей в транспортном обеспечении территории, в том числе вдольтрассовые проезды.

Условные обозначения					
	- границы территории, в отношении которой осуществляется подготовка проекта планировки				
	- граница зоны планируемого размещения объекта регионального значения				
Реконструкция автомобильной дороги Таловое - Курлин на участке Курлин-Большой Зайкин в Первомайском районе Оренбургской области					
	- пикетаж				
	- контуры существующих сохраняемых ОКС				
	- контуры существующих ОКС подлежащих сносу и (или) демонтажу				
	- тротуары				
	- пешеходный переход				
	- мостовые сооружения				
	- остановочный пункт				
	- конструктивные решения				
331-22.03.02-ППиМТ					
Реконструкция автомобильной дороги Таловое - Курлин на участке Курлин-Большой Зайкин в Первомайском районе Оренбургской области					
Изм.	Кол. уч.	Лист	№ док.	Подп.	Дата
Проверил	Пигарев		12.22		
Разработал	Файзуллин		12.22		
Документация по планировке территории. Материалы по обоснованию проекта планировки территории. Графическая часть					
Стадия					
Лист					
Листов					
П					
21					
24					
Схема конструктивных и планировочных решений					
М1:2000					
000 "Региональный кадастровый центр"					



Линия сводки с листом 23

С

Схема сводки листов

1

2

3

4

5

6

7

8

9

10

11

12

13

14

15

16

17

18

19

20

21

22

23

24

Примечания:
Размещение линейных объектов, подлежащих реконструкции в связи с изменением их местоположения, проектом не предусмотрено.
Имеется пересечение с автодорогой местного значения (ул. Нагорная, п. Курлин) с кадастровым номером ОКС 56:22:0000000:1431. Проектом предусмотрена организация съезда на 30 м восточнее в связи с близким расположением опоры ЛЭП. В отношении автодороги местного значения (ул. Нагорная, п. Курлин) с кадастровым номером ОКС 56:22:0000000:1431 необходимо предусмотреть дальнейшее уточнение местоположения ОКС в связи с несоответствием фактического местоположения автодороги и местоположения ОКС с кадастровым номером 56:22:0000000:1431.
В границах территории, в отношении которой осуществляется подготовка проекта планировки отсутствуют:
– линии внутриквартальных проездов и проходов в границах территории общего пользования, границы зон действия публичных сервитутов;
– входы (выходы) подземного общественного пассажирского транспорта;
– хозяйственные проезды и скотопрогоны, сооружения для перехода диких животных;
– иные объекты транспортной инфраструктуры с учетом существующих и прогнозных потребностей в транспортном обеспечении территории, в том числе вдольтрассовые проезды.

Условные обозначения

– границы территории, в отношении которой осуществляется подготовка проекта планировки

– граница зоны планируемого размещения объекта регионального значения

Реконструкция автомобильной дороги Таловое – Курлин на участке Курлин-Большой Зайкин в Первомайском районе Оренбургской области

– пикетаж

– контуры существующих сохраняемых ОКС

– контуры существующих ОКС подлежащих сносу и (или) демонтажу

– тротуары


– пешеходный переход

– мостовые сооружения

– остановочный пункт

– конструктивные решения

						331–22.03.02–ППиМТ			
						Реконструкция автомобильной дороги Таловое – Курлин на участке Курлин-Большой Зайкин в Первомайском районе Оренбургской области			
Изм.	Кол. уч.	Лист	№ док.	Подп.	Дата	Документация по планировке территории. Материалы по обоснованию проекта планировки территории. Графическая часть	Стадия	Лист	Листов
Проверил		Пигарев			12.22		П	22	24
						Схема конструктивных и планировочных решений М1:2000	000 “Региональный кадастровый центр”		
Разработал		Файзуллин			12.22				



С

↑

○

↑

Схема сводки листов

1

2

3

4

5

6

7

8

9

10

11

12

13

14

15

16

17

18

19

20

21

22

23

24

Примечания:

Размещение линейных объектов, подлежащих реконструкции в связи с изменением их местоположения, проектом не предусмотрено.

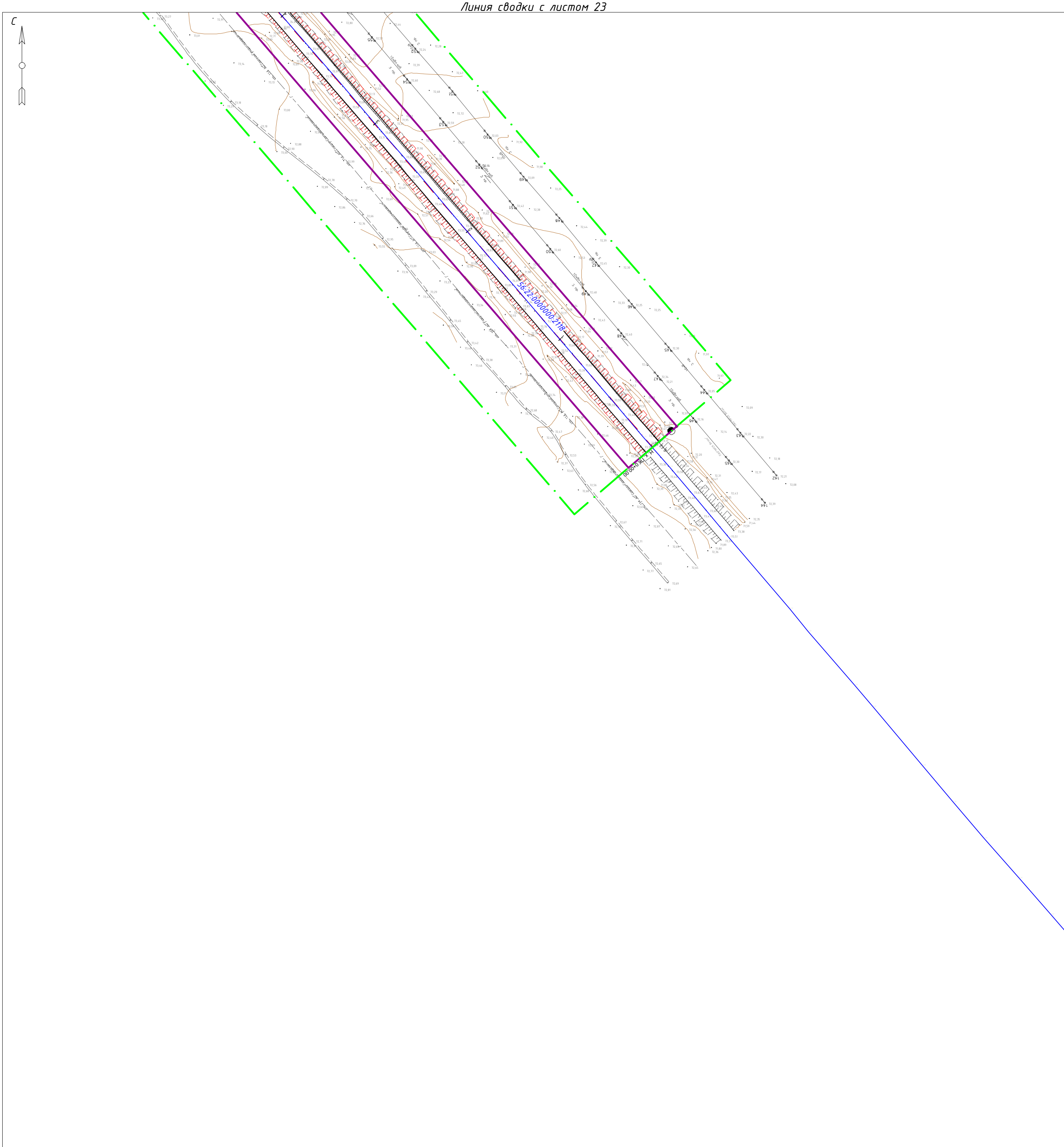
Имеется пересечение с автодорогой местного значения (ул. Нагорная, п. Курлин) с кадастровым номером ОКС 56:22:0000000:14.31. Проектом предусмотрена организация съезда на 30 м восточнее в связи с близким расположением опоры ЛЭП. В отношении автодороги местного значения (ул. Нагорная, п. Курлин) с кадастровым номером ОКС 56:22:0000000:14.31 необходимо предусмотреть дальнейшее уточнение местоположения ОКС в связи с несоответствием фактического местоположения автодороги и местоположения ОКС с кадастровым номером 56:22:0000000:14.31.

В границах территории, в отношении которой осуществляется подготовка проекта планировки отсутствуют:

- линии внутриквартальных проездов и проходов в границах территории общего пользования, границы зон действия публичных сервитутов;
- входы (выходы) подземного общественного пассажирского транспорта;
- хозяйственные проезды и скотопрогоны, сооружения для перехода диких животных;
- иные объекты транспортной инфраструктуры с учетом существующих и прогнозных потребностей в транспортном обеспечении территории, в том числе вдольтрассовые проезды.

Условные обозначения	
	- границы территории, в отношении которой осуществляется подготовка проекта планировки
	- граница зоны планируемого размещения объекта регионального значения
	- Реконструкция автомобильной дороги Таловое - Курлин на участке Курлин-Большой Зайкин в Первомайском районе Оренбургской области
	- пикетаж
	- контуры существующих сохраняемых ОКС
	- контуры существующих ОКС подлежащих сносу и (или) демонтажу
	- тротуары
	- пешеходный переход
	- мостовые сооружения
	- остановочный пункт
	- конструктивные решения

						331-22.03.02-ППиМТ			
						Реконструкция автомобильной дороги Таловое - Курлин на участке Курлин-Большой Зайкин в Первомайском районе Оренбургской области			
Изм.	Кол. уч.	Лист	№ док.	Подп.	Дата		Стадия	Лист	Листов
Проверил				Пигарев	12.22		П	23	24
						Документация по планировке территории. Материалы по обоснованию проекта планировки территории. Графическая часть			
						Схема конструктивных и планировочных решений			
Разработал				Файзуллин	12.22	000 "Региональный кадастровый центр"			
						М1:2000			



С

Схема сводки листов

1

2

3

4

5

6

7

8

9

10

11

12

13

14

15

16

17

18

19

20

21

22

23

24

Примечания:

Размещение линейных объектов, подлежащих реконструкции в связи с изменением их местоположения, проектом не предусмотрено.

Имеется пересечение с автодорогой местного значения (ул. Нагорная, п. Курлин) с кадастровым номером ОКС 56:22:0000000:1431. Проектом предусмотрена организация съезда на 30 м восточнее в связи с близким расположением опоры ЛЭП. В отношении автодороги местного значения (ул. Нагорная, п. Курлин) с кадастровым номером ОКС 56:22:0000000:1431 необходимо предусмотреть дальнейшее уточнение местоположения ОКС в связи с несоответствием фактического местоположения автодороги и местоположения ОКС с кадастровым номером 56:22:0000000:1431.

В границах территории, в отношении которой осуществляется подготовка проекта планировки отсутствуют:

- линии внутриквартальных проездов и проходов в границах территории общего пользования, границы зон действия публичных сервитутов;
- входы (выходы) подземного общественного пассажирского транспорта;
- хозяйственные проезды и скотопрогоны, сооружения для перехода диких животных;
- иные объекты транспортной инфраструктуры с учетом существующих и прогнозных потребностей в транспортном обеспечении территории, в том числе вдольтрассовые проезды.

Условные обозначения	
	- границы территории, в отношении которой осуществляется подготовка проекта планировки
	- граница зоны планируемого размещения объекта регионального значения
	Реконструкция автомобильной дороги Таловое - Курлин на участке Курлин-Большой Зайкин в Первомайском районе Оренбургской области
	- пикетаж
	- контуры существующих сохраняемых ОКС
	- контуры существующих ОКС подлежащих сносу и (или) демонтажу
	- тротуары
	- пешеходный переход
	- мостовые сооружения
	- остановочный пункт
	- конструктивные решения

						331-22.03.02-ППиМТ				
						Реконструкция автомобильной дороги Таловое - Курлин на участке Курлин-Большой Зайкин в Первомайском районе Оренбургской области				
Изм.	Кол. уч.	Лист	№ док.	Подп.	Дата					
Проверил		Пигарев			12.22	Документация по планировке территории. Материалы по обоснованию проекта планировки территории. Графическая часть		Стадия	Лист	Листов
						Схема конструктивных и планировочных решений		П	24	24
Разработал		Файзуллин			12.22	М1:2000		ООО "Региональный кадастровый центр"		